



CONSEJO NACIONAL DE RECTORES
UNIVERSIDAD ESTATAL A DISTANCIA
ESCUELA DE CIENCIAS SOCIALES Y HUMANIDADES
CATEDRAS DE HISTORIA Y TURISMO SOSTENIBLE

Proyecto: Gestión de iniciativas de producción agroecoturísticas sostenibles en la parte alta de la Cuenca del Río Candelaria.

Componente de historia y turismo sostenible

“Ruta del 48: Proyecto turístico etnocultural en la cuenca alta del Río Candelaria – Costa Rica”

**Inventario turístico e histórico
Distritos del sur de Desamparados y Zona de los Santos**

Responsables:

M.Sc. Susan Solís Rosales
Cátedra de Turismo sostenible

M.Sc. Alonso Rodríguez Chaves
Cátedra de Historia



Gestión de iniciativas de producción agroecoturísticas sostenibles en la parte alta de la Cuenca del Río Candelaria Inventario turístico e histórico

Introducción

El proyecto “Gestión de iniciativas de producción agroecoturísticas sostenibles en la parte alta de la Cuenca del Río Candelaria”, pretende contribuir al fortalecimiento del desarrollo socio-económico y cultural local, a partir de la construcción de un modelo de gestión de iniciativas de educación, formación, producción agroecológica y turística sostenible, en la parte alta de la cuenca del río Candelaria. (Rodríguez, A. & Solís, S., 2009)¹ Este proyecto se lleva a cabo mediante el financiamiento del Consejo Nacional de Rectores (CONARE), al desarrollarse a nivel multidisciplinario e interuniversitario.

De esta forma, la Universidad Estatal a Distancia a través del componente de historia y turismo sostenible, conjuntamente con las comunidades, determinan el diseño de una Ruta turística etnocultural para la puesta en valor de los aspectos tangible e intangibles del patrimonio cultural y natural presentes en las zona, los cuales cuentan con el antecedente histórico de la Revolución de 1948 como aspecto diferenciador.

El propósito de este proyecto es fortalecer el desarrollo de nuevas fuentes de ingresos económicos; en particular en la actividad turística sostenible de la cuenca del río Candelaria, desde la perspectiva de la equidad, contribuyendo al desarrollo conjunto de las comunidades locales como un complemento de la actividad económica primaria que se desarrolla en la región.

En este aspecto, surge la necesidad de realizar el inventario turístico de la zona de estudio, el cual consiste en un registro ordenado y sistemático donde se integran los componentes del producto turístico, que por sus diversos atributos puedan resultar de interés para el turista, por otra parte es un instrumento importante en la planificación del desarrollo turístico del área, siendo punto de partida para el establecimiento de prioridades para el desarrollo turístico local.

En este contexto, se desarrolla el inventario turístico, enfocado en la identificación de los atractivos y planta turística del área de influencia del proyecto, cabe rescatar que, pese a que los sitios de interés histórico son considerados como atractivos turísticos, en este documento se presentan en un segmento aparte, con el fin de rescatar el antecedente histórico que les precede.

Para el desarrollo del inventario se emplea como base la metodología del Centro Interamericano de Capacitación Turística (CICATUR), con la aplicación de algunas adaptaciones que responden a las necesidades propias de la investigación. Por otra parte, para el levantamiento de las fichas referentes a los Sitios históricos, se emplean aspectos fundamentales en el registro a nivel histórico.

En el desarrollo del documento, las principales fuentes de información consultadas fueron: revisión bibliográfica, visitas de campo, entrevistas a informantes claves, búsqueda en fuentes electrónicas.

¹ Rodríguez, A. & Solís, S. (2009) *Informe General, Proyecto interuniversitario: “Gestión de iniciativas de producción agroecoturísticas Sostenibles en la parte alta de la Cuenca del Río Candelaria”*. Universidad Estatal a Distancia.



***Gestión de iniciativas de producción agroecoturísticas sostenibles en la parte alta de la Cuenca del Río Candelaria
Inventario turístico e histórico***

Sin embargo, al realizar el cierre de la etapa de recolección de datos, hubo información que no se pudo obtener, por lo cual se sugiere a los grupos interesados de las comunidades respectivas ampliar la información que aquí se les presenta según lo consideren conveniente, considerando que el enfoque del presente trabajo emana de la investigación Acción Participativa, donde se requiere la interacción entre los facilitadores y la comunidad.

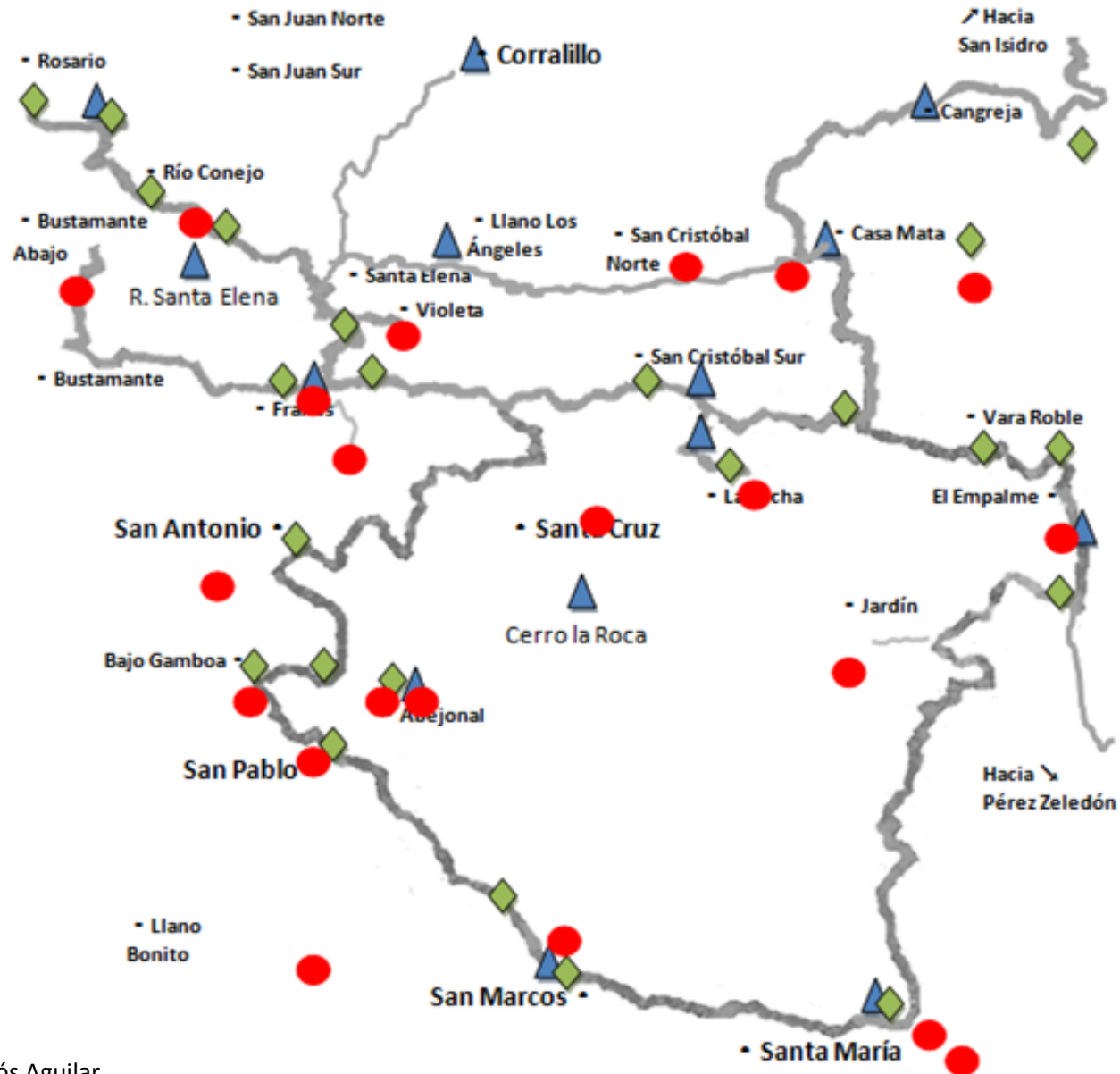
Como una acción para facilitar la ampliación de la información del inventario, se incluye un modelo de las fichas que se utiliza, correspondiente a la ficha 41 en los atractivos turísticos, la cual puede ser utilizada para incluir elementos que no han sido considerados por el equipo de facilitadores, pero que a nivel de las comunidades se consideren de interés para el turista y la ruta en sí.




Si desea mayor información sobre este proyecto puede ingresar a:

http://www.pasosonline.org/Publicados/9411/PS0411_15.pdf

<http://rutadel48.blogspot.com/>

Mapa General Ruta del 48



| Simbología | |
|---|-----------------------------|
|  | Atractivos Turísticos |
|  | Planta Turística |
|  | Sitios de interés histórico |

Fuente del Mapa
 Elaborado por: Bach. Natalie Quirós Aguilar
 A partir de: Google Earth, Europa technologies, 2011

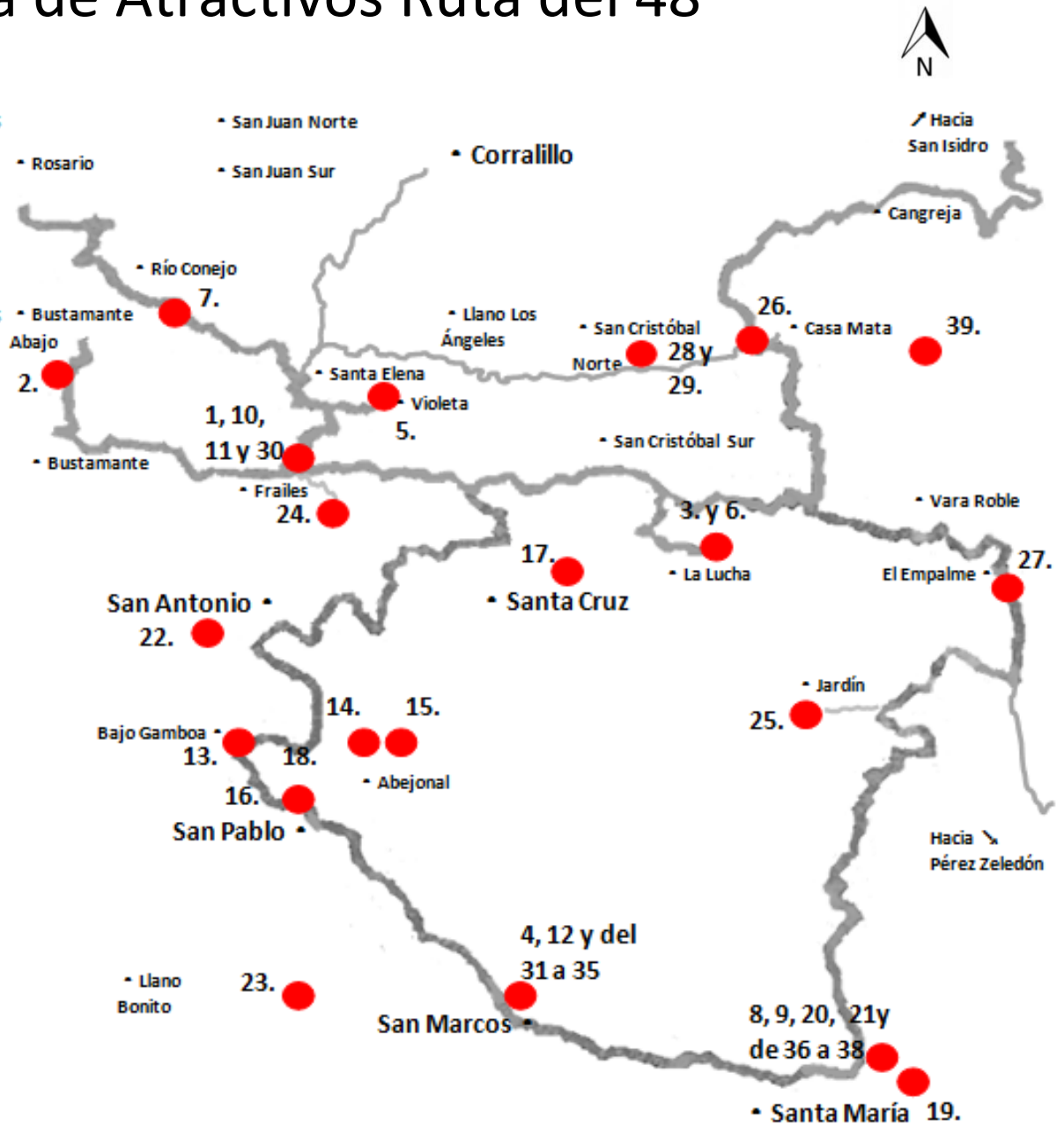


Atractivos Turísticos

Mapa de Atractivos Ruta del 48

1. Feria del Café
2. Centro Agro Turístico Los Cedros
3. Festival La Lucha Sin Fin
4. Artesanías Chispitas
5. Trapiche El Guacal
6. Complejo Histórico La Lucha Sin Fin
7. Casa de pintura
8. Coopedota
9. Hacienda El Triunfo
10. Finca Los Marines
11. La Altura
12. Coopetarrazú
13. Catarata Las Cuevas
14. Cerros Abejonal
15. Cerros La Roca
16. Fila San Lucas
17. Cerros de Santa Cruz
18. Posa El Acantilado
19. Fundación Nubotrópica
20. Valle de Santa María de Dota
21. Montañas Diamante
22. Fila Angostura
23. Cerros Llano Bonito
24. Finca Café Orgánico
25. Centro Turístico El Jardín
26. Proyecto Eólico Los Santos
27. Macizo de la Muerte
28. Parroquia San Cristóbal
29. Desfile de boyeros
30. Micro beneficio eco turístico El Cedro

31. Finca La Minita
32. Comidas y bebidas típicas
33. Cerro Trinidad
34. Trapiches y beneficios
35. Plantaciones de café y caña
36. Fila Dota
37. Caídas de agua
38. Comidas y bebidas típicas
39. Zona protectora río Navarro- río Sombrero



Fuente del Mapa

Elaborado por: Bach. Natalie Quirós Aguilar



A partir de: Google Earth, Europa technologies, 2011

Ficha 1
Atractivos Turísticos

| | | | | | | |
|--|--|------------------------------|---|-----------------------|-------------------------------|-----------|
| A T R A C T I V O T U R I S T I C O | NOMBRE DEL ATRACTIVO | | CATEGORIA | TIPO | SUPTIPO | JERARQUIA |
| | Feria del Café | | Acontecimientos programados | Ferias y exposiciones | | 2 |
| | UBICACIÓN | COORDENADAS | PROVINCIA | CANTON | DISTRITO | LOCALIDAD |
| | Centro de la comunidad de Frailes y alrededores | 9°45'3.56"N 84° 3'17.14"W | San José | Desamparados | Frailes | Frailes |
| | MEDIOS DE ACESO | | ESTACIONALIDAD | | VISITACION | |
| | Transporte público, Automóvil | | Enero | | | |
| | DESCRIPCION | | | | | |
| | Declarada de interés cultural, educativo y turístico, por el Concejo Municipal de Desamparados, el día 11 de enero del 2011 (Consejo Municipal de Desamparados, 2011). Es una fiesta donde participan recolectores de café, finqueros, artesanos, comerciantes, vecinos de la zona, pequeñas y grandes empresas dedicadas a la producción y comercialización del café. Comparten con todos los visitantes: catación, degustaciones, recetas a base de café y todo un menú de platos típicos. Además de música en vivo, bailes folklóricos, la “Competencia en el Cafetal”, la elección de “La Reina del Café”, junto a las actividades religiosas en honor a la Virgen del Perpetuo Socorro. <i>¿Qué es la Feria del Café?</i> (s.f) | | | | | |
| | INFORMACIÓN DE CONTACTO | | | | | |
| | Roger Morales Alfaro | | Teléfono: 8301-9561 | | Email: moralesroger@yahoo.com | |
| MAPA | | | FOTO | | | |
|  | | |  | | | |
| | | | Foto: Publicidad Feria del Café Quirós, N., 2011 | | | |

Ficha 2
Atractivos Turísticos

SIGLA
 0001

| | | | | | | |
|---|---|--------------------------------|---|----------------------------------|----------------|------------------|
| A T R A C T I V O T U R I S T I C O | NOMBRE DEL ATRACTIVO | | CATEGORIA | TIPO | SUPTIPO | JERARQUIA |
| | Centro agro turístico Los Cedros | | Sitios Naturales | Montañas | Altas montañas | |
| | UBICACIÓN | COORDENADAS | PROVINCIA | CANTON | DISTRITO | LOCALIDAD |
| | 200 metros norte de la terminal de buses a San José | 9°45'46.52"N, 84° 5'20.04"W | San José | Desamparados | Frailles | Bustamante Abajo |
| | MEDIOS DE ACESO | | ESTACIONALIDAD | | VISITACION | |
| | Transporte público, Automóvil | | | | | |
| | DESCRIPCION | | | | | |
| | La finca ha sido tomada como modelo de Finca Integral Didáctica, debido a que a pesar de que en su mayoría se produce el café, también cuenta dentro de la misma, la producción frutal en asocio con el café; por la naranja valencia, manga, aguacate hass, jocote, cas, plátano, banano, guineo, caña dulce, entre otros. Así mismo, con la colaboración del MAG y su agencia de extensión en Frailles, se construyó un gallinero con capacidad para 104 aves y un ambiente protegido de 300 m ² para la siembra de hortalizas, además de prácticas conservacionistas para la conservación del suelo y del medio ambiente. Esta finca está ubicada a 8km al oeste de Frailles, a una altitud de 1265(m.s.n.m.), con una temperatura promedio entre los 18-30°C | | | | | |
| | En diferentes etapas se pretende la construcción de habitaciones, piscina y kiosco, un rancho típico con servicio de restaurante, un canopy y una cancha de fútbol 5. (Bustos, A. 2009) | | | | | |
| | INFORMACIÓN DE CONTACTO | | | | | |
| Edwin Garbanzo | | Teléfono: 2544-03-50 | | Email: fagarqui@costarricense.cr | | |
| MAPA | | | FOTO | | | |
|  | | |  | | | |
| | | | Foto: Rancho, Centro Agro turístico Los Cedros Quirós, N., 2011 | | | |


Ficha 3
Atractivos Turísticos

SIGLA
 0002

| | | | | | | |
|---|--|------------------------------|--|-----------------------------|---------------|-----------|
| A T R A C T I V O T U R I S T I C O | NOMBRE DEL ATRACTIVO | | CATEGORIA | TIPO | SUPTIPO | JERARQUIA |
| | Festival La Lucha Sin Fin | | Acontecimientos programados | Ferias y exposiciones | | |
| | UBICACIÓN | COORDENADAS | PROVINCIA | CANTON | DISTRITO | LOCALIDAD |
| | Comunidad de Lucha y alrededores | 9°44'23.88"N 84° 0'2.15"W | San José | Desamparados | San Cristóbal | La Lucha |
| | MEDIOS DE ACESO | | ESTACIONALIDAD | | VISITACION | |
| | Transporte público, Automóvil | | Abril | | 5.000 | |
| | DESCRIPCION | | | | | |
| | Es un evento organizado de forma conjunta entre la comunidad y la Corporación San Cristóbal, como un esfuerzo para promocionar a la localidad de La Lucha como un sitio de interés para la visita en familia y el disfrute de diversas actividades como: ventas de comidas, conciertos, competencias de mountain bike y motocroos, juegos infantiles, entre otras. | | | | | |
| | INFORMACIÓN DE CONTACTO | | | | | |
| | | | | Teléfono: 2544-1410 ext:215 | | Email: @ |
| <p>MAPA</p>  | | | <p>FOTO</p>  <p>Foto: Campo ferial, Festival La Lucha sin Fin (s.f)</p> | | | |



Ficha 4
Atractivos Turísticos

SIGLA
 0003

| | | | | | | |
|---|--|-------------|----------------|--------------------|------------|------------|
| A T R A C T I V O T U R I S T I C O | NOMBRE DEL ATRACTIVO | | CATEGORIA | TIPO | SUPTIPO | JERARQUIA |
| | Artesanías Chispitas | | Folklore | Artesanías y artes | | |
| | ubicación | COORDENADAS | PROVINCIA | CANTON | DISTRITO | LOCALIDAD |
| | 200 metros este y 75 sur del Banco de Costa Rica | | San José | Tarrazú | San Marcos | San Marcos |
| | MEDIOS DE ACESO | | ESTACIONALIDAD | | VISITACION | |
| | Transporte público, automóvil | | | | | |
| | DESCRIPCION | | | | | |
| | Ideal para el turista que desee llevarse algún recuerdo de Costa Rica, gran variedad de las artesanías son hechas por artesanos de la Zona de Los Santos. Ofrece además venta de camisetas relacionadas a la cultura de Costa Rica. (Vega, C., 2007, p.59) | | | | | |
| | INFORMACIÓN DE CONTACTO | | | | | |
| | | | | Teléfono: | Email: @ | |
| MAPA | | | FOTO | | | |
|  | | | | | | |



Ficha 5
Atractivos Turísticos

SIGLA
0004


| | | | | | | |
|---|--|--------------------------------|---|----------------------------|------------|------------|
| A T R A C T I V O T U R I S T I C O | NOMBRE DEL ATRACTIVO | | CATEGORIA | TIPO | SUPTIPO | JERARQUIA |
| | Trapiche El Guacal | | Folklore | Manifestaciones culturales | | |
| | UBICACION | COORDENADAS | PROVINCIA | CANTON | DISTRITO | LOCALIDAD |
| | 850 mts este del restaurante El Coyoche | 9°45'38.01"N, 84° 2'37.73"W | San José | Desamparados | Frailles | La Violeta |
| | MEDIOS DE ACESO | | ESTACIONALIDAD | | VISITACION | |
| | Automóvil | | | | | |
| | DESCRIPCION | | | | | |
| | Ubicado en el poblado de La Violeta procura ofrecer al visitante una experiencia en el proceso de elaboración de dulces y otros productos en medio de un entorno paisajístico. Se ofrecerá traslado al trapiche antiguo en bueyes, ya en el sitio se procederá a un proceso interactivo para conocer la elaboración de atolillo, espuma, cajetas, melcochas, sobao y dulce de tapa y también se brindará un recorrido por la finca de caña, el café y el corral. (Bustos, A., 2009, p. 25) | | | | | |
| | INFORMACIÓN DE CONTACTO | | | | | |
| | José Garbanzo | | Teléfono: 2544-20-21 | | Email: @ | |
| <p>MAPA</p>  | | | <p>FOTO</p>  <p>Foto: Yunta y carreta usada en molienda tradicional Bustos, A., 2009</p> | | | |

Ficha 6
Atractivos Turísticos

SIGLA
0005

| | | | | | | |
|--|--|-------------------------------|---|---------------------|---------------|-----------|
| A T R A C T I V O T U R I S T I C O | NOMBRE DEL ATRACTIVO | | CATEGORIA | TIPO | SUPTIPO | JERARQUIA |
| | Complejo Histórico La Lucha sin fin | | Museos y manifestaciones culturales | Lugares históricos | | |
| | UBICACIÓN | COORDENADAS | PROVINCIA | CANTON | DISTRITO | LOCALIDAD |
| | 500 mts sur de la entrada a La Lucha | 9°44'36.39"N, 84° 0'3.66"W | San José | Desamparados | San Cristóbal | La Lucha |
| | MEDIOS DE ACESO | | ESTACIONALIDAD | | VISITACION | |
| | Automóvil, transporte publico | | | | | |
| | DESCRIPCION | | | | | |
| | Se presenta como un proyecto a futuro, en el cual se pretenden rescatar los hechos históricos ocurridos en la finca la La Lucha sin Fin, a si como los aportes de Don Pepe Figueres a la Costa Rica contemporánea, en su papel de presidente y líder de la revolución de 1948. | | | | | |
| | INFORMACIÓN DE CONTACTO | | | | | |
| | | | | Teléfono: 2544-1410 | Email: @ | |
| <p>MAPA ↗ Hacia San Isidro</p>  | | | <p>FOTO</p>  <p>Foto: Hacienda la Lucha Sin Fin Sociedad agroindustrial San Cristóbal (s.f.)</p> | | | |

Ficha 7
Atractivos Turísticos

| | | | | | | | |
|---|--|-------------|-------------------------------------|-------------------------|------------|------------|--|
| A T R A C T I V O T U R I S T I C O | NOMBRE DEL ATRACTIVO | | CATEGORIA | TIPO | SUPTIPO | JERARQUIA | |
| | Casa de pintura | | Museos y manifestaciones culturales | Obras de arte y técnica | | | |
| | UBICACION | COORDENADAS | PROVINCIA | CANTON | DISTRITO | LOCALIDAD | |
| | De la gasolinera de Rio conejo 400 metros norte | | Cartago | Cartago | Corralillo | Rio Conejo | |
| | MEDIOS DE ACESO | | ESTACIONALIDAD | | VISITACION | | |
| | DESCRIPCION | | | | | | |
| | INFORMACIÓN DE CONTACTO | | | | | | |
| | | | | Teléfono: | Email: @ | | |
| | <p>MAPA</p>  | | | FOTO | | | |


Ficha 8
Atractivos Turísticos

SIGLA
0007

| | | | | | | |
|--|--|-------------|---|-------------------------------|-------------|--|
| A T R A C T I V O T U R I S T I C O | NOMBRE DEL ATRACTIVO | | CATEGORIA | TIPO | SUPTIPO | JERARQUIA |
| | Coopedota | | Realizaciones técnicas | Explotaciones agropecuarias | | |
| | UBICACION | COORDENADAS | PROVINCIA | CANTON | DISTRITO | LOCALIDAD |
| | A un Costado de la Plaza de deportes | | San José | Dota | Santa María | Santa María |
| | MEDIOS DE ACESO | | ESTACIONALIDAD | | VISITACION | |
| | DESCRIPCION | | | | | |
| | La cooperativa se dedica al tratamiento y procesamiento del café, sin embargo en los últimos años se ha dedicado a la venta de de tours alrededor de la planta de procesamiento y en las fincas cercanas. Cuenta con un departamento de mercadeo el cual se encarga de promocionar el “Coffe Experince tour”, nombre que recibe el tour. (Vega, C., 2007, p. 53) | | | | | |
| | INFORMACIÓN DE CONTACTO | | | | | |
| | | | | Teléfono: 2541-2828/2541-2728 | | Email: info@coopedota.com www.coopedota.com |
| | MAPA | | | FOTO | | |
|  | | |  | | | |
| | | | Foto: Vistas de Coopedota (s.f) | | | |



Ficha 9
Atractivos Turísticos

SIGLA
 0008

| | | | | | | |
|---|--|-------------|-------------------------------------|-----------------------------|-------------|-------------|
| A T R A C T I V O T U R I S T I C O | NOMBRE DEL ATRACTIVO | | CATEGORIA | TIPO | SUPTIPO | JERARQUIA |
| | Hacienda El Triunfo | | Realizaciones técnicas | Explotaciones agropecuarias | | |
| | UBICACION | COORDENADAS | PROVINCIA | CANTON | DISTRITO | LOCALIDAD |
| | 1 km norte de la entrada a San Pedro | | San José | Dota | Santa María | Santa María |
| | MEDIOS DE ACESO | | ESTACIONALIDAD | | VISITACION | |
| | DESCRIPCION | | | | | |
| | Procesa y trata café de manera sostenible, cuenta con planta procesadora, empacadora y tostadora. Ofrece el "Biocoffe Adventure Tour". Cuenta además con plantaciones de café tratadas de manera orgánica. (Vega, C., 2007, p. 63) | | | | | |
| | INFORMACIÓN DE CONTACTO | | | | | |
| | Luis Arturo Segura | | Teléfono: 2541-1960 / Fax: 25466526 | | Email: @ | |
| | MAPA  | | | FOTO | | |



Ficha 10
Atractivos Turísticos

SIGLA
 0009

| | | | | | | |
|--|--|-------------|------------------|--|------------|-----------|
| A T R A C T I V O T U R I S T I C O | NOMBRE DEL ATRACTIVO | | CATEGORIA | TIPO | SUPTIPO | JERARQUIA |
| | Finca Los Marines | | Sitios Naturales | Lugares de observación de flora y fauna | | |
| | UBICACION | COORDENADAS | PROVINCIA | CANTON | DISTRITO | LOCALIDAD |
| | | | San José | Desamparados | Frailles | |
| | MEDIOS DE ACESO | | ESTACIONALIDAD | | VISITACION | |
| | DESCRIPCION | | | | | |
| | Se ofrecerá transporte a la finca así como un tour interactivo permitiendo la incorporación de turistas a quehaceres de la finca (de acuerdo con la temporada), se pretende realizar los recorridos con grupos de 15 a 20 personas y darles charlas sobre el café (variedades, cualidades y el proceso de pelado, secado, tostado y molido) y con ello propiciar una experiencia de convivencia (turista-trabajador) (Bustos, A., 2009, p. 26) | | | | | |
| | INFORMACIÓN DE CONTACTO | | | | | |
| | Teléfono: | | | Email: @ | | |
| | MAPA  | | | FOTO  <p>Foto: Camino pintoresco, Finca Los Marines, Bustos, A., 2009</p> | | |



Ficha 11
Atractivos Turísticos

SIGLA
0010

| | | | | | | | |
|--|---|-------------|------------------|---|------------|-----------|--|
| A T R A C T I V O T U R I S T I C O | NOMBRE DEL ATRACTIVO | | CATEGORIA | TIPO | SUPTIPO | JERARQUIA | |
| | La Altura | | Sitios Naturales | Lugares de observación de flora y fauna | | | |
| | UBICACION | COORDENADAS | PROVINCIA | CANTON | DISTRITO | LOCALIDAD | |
| | | | San José | Desamparados | Frailes | | |
| | MEDIOS DE ACESO | | ESTACIONALIDAD | | VISITACION | | |
| | DESCRIPCION | | | | | | |
| | Localizado en la parte más alta inmediata a Frailes, ofrece miradores, senderismo, plantaciones y en un segundo momento se pretende desarrollar una propuesta de pesca. Además cuenta con viveros y una gran variedad de flora tanto para la práctica de ecoturismo como el turismo científico. (Bustos, A., 2009, p. 27) | | | | | | |
| | INFORMACIÓN DE CONTACTO | | | | | | |
| | | | | Teléfono: | Email: @ | | |
| | <p>MAPA</p>  | | | <p>FOTO</p>  <p>Foto: Vita panorámica desde La Altura Bustos, A., 2009</p> | | | |


Ficha 12
Atractivos Turísticos

SIGLA
0011


| | | | | | | |
|--|--|-------------|--|-----------------------------|--|---------------|
| A T R A C T I V O T U R I S T I C O | NOMBRE DEL ATRACTIVO | | CATEGORIA | TIPO | SUPTIPO | JERARQUIA |
| | Coopetarrazú | | Realizaciones técnicas | Explotaciones agropecuarias | | |
| | UBICACION | COORDENADAS | PROVINCIA | CANTON | DISTRITO | LOCALIDAD |
| | | | San José | Tarrazú | San Marcos | Bajo San Juan |
| | MEDIOS DE ACESO | | ESTACIONALIDAD | | VISITACION | |
| | DESCRIPCION | | | | | |
| | Es un cooperativa que en los últimos años le está apostando a la actividad turística mediante la oferta del Coffee Tour, además de impulsar algunos proyectos de turismo rural en Santa Cruz de León Cortes. (Vega, C., 2007, p. 73) | | | | | |
| | INFORMACIÓN DE CONTACTO | | | | | |
| | Elena Monge | | Teléfono: 8842-2269 | | Email: info@tarrazucoffetour.com www.tarrazucoffetour.com | |
| | MAPA | | | FOTO | | |
|  | | |  | | | |
| | | | Foto: Plantaciones de Café, Coopetarrazú Home Stay Experience (2009) | | | |

Ficha 13
Atractivos Turísticos

SIGLA
 0012


| | | | | | | |
|---|---|-------------|------------------|----------------|------------|-----------------|
| A T R A C T I V O T U R I S T I C O | NOMBRE DEL ATRACTIVO | | CATEGORIA | TIPO | SUPTIPO | JERARQUIA |
| | Catarata Las Cuevas | | Sitios Naturales | Caídas de agua | | |
| | UBICACIÓN | COORDENADAS | PROVINCIA | CANTON | DISTRITO | LOCALIDAD |
| | 5 km norte del Centro de San Isidro | | San José | León Cortes | San Isidro | Bajo Los Gamboa |
| | MEDIOS DE ACESO | | ESTACIONALIDAD | | VISITACION | |
| | Vehículo 4x4 Caminando | | Todo el año | | | |
| | DESCRIPCION | | | | | |
| | Es una pequeña caída de agua que tiene una poza, rodeada de un bosque primario en regeneración. (Monge, P., 2005) | | | | | |
| | INFORMACIÓN DE CONTACTO | | | | | |
| | | | | Teléfono: | Email: @ | |
| MAPA | | | FOTO | | | |
|  | | | | | | |

Ficha 14
Atractivos Turísticos

| | | | | | | |
|---|---|-------------|------------------|-------------|------------|----------------------|
| A T R A C T I V O T U R I S T I C O | NOMBRE DEL ATRACTIVO | | CATEGORIA | TIPO | SUPTIPO | JERARQUIA |
| | Cerros Abejonal | | Sitios Naturales | Montañas | Cerros | 1 |
| | UBICACIÓN | COORDENADAS | PROVINCIA | CANTON | DISTRITO | LOCALIDAD |
| | | | San José | León Cortes | San Pablo | El Alto del Abejonal |
| | MEDIOS DE ACESO | | ESTACIONALIDAD | | VISITACION | |
| | Vehículo 4x4 | | | | | |
| | DESCRIPCION | | | | | |
| | Cerros compuestos por bosque secundario, cuentan con senderos en medio del bosque donde se puede apreciar parte de la flora y fauna local (Monge, P., 2005) | | | | | |
| | INFORMACIÓN DE CONTACTO | | | | | |
| | | | | Teléfono: | Email: @ | |
| MAPA | | | FOTO | | | |
|  | | | | | | |


Ficha 15
Atractivos Turísticos

SIGLA
 0014

| | | | | | | |
|---|---|-------------|------------------|-------------|------------|-------------------|
| A T R A C T I V O T U R I S T I C O | NOMBRE DEL ATRACTIVO | | CATEGORIA | TIPO | SUPTIPO | JERARQUIA |
| | Cerros La Roca | | Sitios Naturales | Montañas | Cerros | |
| | UBICACION | COORDENADAS | PROVINCIA | CANTON | DISTRITO | LOCALIDAD |
| | | | San José | León Cortes | San Pablo | Alto del Abejonal |
| | MEDIOS DE ACESO | | ESTACIONALIDAD | | VISITACION | |
| | Vehículo 4x4, caminata | | Todo el año | | | |
| | DESCRIPCION | | | | | |
| | Bosque secundario con senderos, donde se puede observar la flora y fauna local y las transiciones de los bosques bien marcadas entre sí. (Monge P., 2005) | | | | | |
| | INFORMACIÓN DE CONTACTO | | | | | |
| | | | | Teléfono: | Email: @ | |
| MAPA | | | FOTO | | | |
|  | | | | | | |


Ficha 16
Atractivos Turísticos

SIGLA
 0015

| | | | | | | |
|---|--|----------------|------------------|-------------|-----------|----------------------|
| A T R A C T I V O T U R I S T I C O | NOMBRE DEL ATRACTIVO | | CATEGORIA | TIPO | SUPTIPO | JERARQUIA |
| | Fila San Lucas | | Sitios Naturales | Montañas | | |
| | UBICACION | COORDENADAS | PROVINCIA | CANTON | DISTRITO | LOCALIDAD |
| | | | San José | León Cortes | San Pablo | El Alto del Abejonal |
| | MEDIOS DE ACESO | ESTACIONALIDAD | | VISITACION | | |
| | Vehículo doble tracción | Todo el año | | | | |
| | DESCRIPCION | | | | | |
| | Sucesión de montañas donde se puede apreciar el pueblo de San Pablo, así como la flora y fauna local. (Monge P., 2005) | | | | | |
| | INFORMACIÓN DE CONTACTO | | | | | |
| | | | | Teléfono: | Email: @ | |
| MAPA | | | FOTO | | | |
|  | | | | | | |


Ficha 17
Atractivos Turísticos

SIGLA
0016



| | | | | | | |
|---|---|-------------|------------------|-------------|------------|-----------|
| A T R A C T I V O T U R I S T I C O | NOMBRE DEL ATRACTIVO | | CATEGORIA | TIPO | SUPTIPO | JERARQUIA |
| | Cerros de Santa Cruz | | Sitios Naturales | Montañas | | |
| | UBICACION | COORDENADAS | PROVINCIA | CANTON | DISTRITO | LOCALIDAD |
| | La Lucha | | San José | León Cortes | Santa Cruz | La Lucha |
| | MEDIOS DE ACESO | | ESTACIONALIDAD | | VISITACION | |
| | Vehículo Doble Tracción y autobús | | Todo el año | | | |
| | DESCRIPCION | | | | | |
| | Pequeña fila de Cerros, donde se puede apreciar el paisaje natural. (Monge, P., 2005) | | | | | |
| | INFORMACIÓN DE CONTACTO | | | | | |
| | | | | Teléfono: | Email: @ | |
| <p align="center">MAPA</p>  | | | | FOTO | | |

Ficha 18
Atractivos Turísticos

SIGLA
0017



| | | | | | | |
|--|--|-------------|------------------|----------------|---------------------|--------------------------|
| A T R A C T I V O T U R I S T I C O | NOMBRE DEL ATRACTIVO | | CATEGORIA | TIPO | SUPTIPO | JERARQUIA |
| | Posa El Acantilado | | Sitios Naturales | Cursos de agua | Quebradas y arroyos | |
| | UBICACION | COORDENADAS | PROVINCIA | CANTON | DISTRITO | LOCALIDAD |
| | | | San José | León Cortes | San Pablo | Barrio María Auxiliadora |
| | MEDIOS DE ACESO | | ESTACIONALIDAD | | VISITACION | |
| | Solo en Caminata | | Todo el año | | | |
| | DESCRIPCION | | | | | |
| | Quebrada de aguas limpias que nacen del Catón de León Cortes. (Monge, P. 2005) | | | | | |
| | INFORMACIÓN DE CONTACTO | | | | | |
| | | | | Teléfono: | Email: @ | |
| MAPA | | | FOTO | | | |
|  | | | | | | |

Ficha 19
Atractivos Turísticos

| | | | | | | |
|--|---|-------------|---|---------------------------|-------------|-----------|
| A T R A C T I V O T U R I S T I C O | NOMBRE DEL ATRACTIVO | | CATEGORIA | TIPO | SUPTIPO | JERARQUIA |
| | Fundación Nubotrópica | | Sitios Naturales | Reservas de Flora y fauna | | |
| | UBICACION | COORDENADAS | PROVINCIA | CANTON | DISTRITO | LOCALIDAD |
| | 5km al sur del parque de Santa María | | San José | Dota | Santa María | |
| | MEDIOS DE ACESO | | ESTACIONALIDAD | | VISITACION | |
| | Vehículo | | | | | |
| | DESCRIPCION | | | | | |
| | La fundación ofrece protección de la biodiversidad de la Reserva Forestal Los Santos, además de tours, servicios de hospedaje y alimentación, programas de educación ambiental a las comunidades locales, escuelas y colegios. Cuenta con sala para reuniones y eventos y un mirador de Santa María de Dota. (Vega, C. 2007, p. 56) | | | | | |
| | INFORMACIÓN DE CONTACTO | | | | | |
| | | | | Teléfono:2200-0013 | Email: @ | |
| MAPA | | | FOTO | | | |
|  | | |  | | | |
| | | | Foto: Sala de capacitaciones, Fundación Nubotrópica. Coffee & Cacao Lands (2009). | | | |


Ficha 20
Atractivos Turísticos

SIGLA
0019

| | | | | | | |
|--|--|-------------|--|-----------|-------------|-------------|
| A T R A C T I V O T U R I S T I C O | NOMBRE DEL ATRACTIVO | | CATEGORIA | TIPO | SUPTIPO | JERARQUIA |
| | Valle de Santa María de Dota | | | | | |
| | UBICACION | COORDENADAS | PROVINCIA | CANTON | DISTRITO | LOCALIDAD |
| | Centro de Santa María | | San José | Dota | Santa María | Santa María |
| | MEDIOS DE ACESO | | ESTACIONALIDAD | | VISITACION | |
| | Vehículo liviano transporte público | | Todo el año | | | |
| | DESCRIPCION | | | | | |
| | Existen diversos atractivos históricos y naturales: el Parque de Santa María, declarado de interés con su Monumento a los Caídos en la Revolución de 1948; la Escuela República de Bolivia, fue Cuartel General de las tropas en la Revolución y los Cerros de Dota, de los cuáles se observa una hermosa panorámica del Valle. (Asociación de pequeños hoteles de Costa Rica, s.f.) | | | | | |
| | INFORMACIÓN DE CONTACTO | | | | | |
| | | | | Teléfono: | Email: @ | |
| MAPA | | | FOTO | | | |
|  <p>MAPA: Muestra el valle de Santa María de Dota con municipios como Rosario, Bustamante, Abajo, Río Conejo, Santa Elena, Frailes, San Cristóbal, La Lucha, Jardín, Empalme, San Pablo, San Marcos y Santa María. Una flecha indica 'Hacia San Isidro' y otra apunta a Santa María.</p> | | |  <p>Foto: Vista del Valle de Santa María. Se ve una panorámica del valle rodeado por cerros verdes. El nombre 'DOTA' está escrito en la parte inferior de la foto.</p> | | | |
| | | | Foto: Vista del Valle de Santa María Diagri (2009). | | | |


Ficha 21
Atractivos Turísticos

SIGLA
0020

| | | | | | | |
|--|--|-------------|-----------------------------------|-----------------------------|--|-----------|
| A T R A C T I V O T U R I S T I C O | NOMBRE DEL ATRACTIVO | | CATEGORIA | TIPO | SUPTIPO | JERARQUIA |
| | Montañas Diamante | | Realizaciones técnicas | Explotaciones agropecuarias | | |
| | UBICACION | COORDENADAS | PROVINCIA | CANTON | DISTRITO | LOCALIDAD |
| | Un kilómetro al norte del Parque de Santa María | | San José | Dota | Santa María | |
| | MEDIOS DE ACESO | | ESTACIONALIDAD | | VISITACION | |
| | DESCRIPCION | | | | | |
| | Beneficio del café que en los últimos años le ha apostado al turismo mediante la oferta del tour del café, combina la caficultura con los parajes naturales. (Vega, C., 2007, p. 55) | | | | | |
| | INFORMACIÓN DE CONTACTO | | | | | |
| | Eladio Gutiérrez | | Teléfono: 2541-1844/Fax:2541-2141 | | Email: info@montañasdeldiamante.com mdiamantesa@gmail.com | |
| | MAPA | | | FOTO | | |
|  | | | | | | |


Ficha 22
Atractivos Turísticos

SIGLA
0021

| | | | | | | | |
|---|---|-------------|------------------|-------------|------------|-----------|--|
| A T R A C T I V O T U R I S T I C O | NOMBRE DEL ATRACTIVO | | CATEGORIA | TIPO | SUPTIPO | JERARQUIA | |
| | Fila Angostura | | Sitios naturales | Montañas | | | |
| | UBICACION | COORDENADAS | PROVINCIA | CANTON | DISTRITO | LOCALIDAD | |
| | | | San José | León Cortes | San Andrés | Higuerón | |
| | MEDIOS DE ACESO | | ESTACIONALIDAD | | VISITACION | | |
| | DESCRIPCION | | | | | | |
| | Fila montañosa que se extiende desde San Andrés hasta San Antonio de León Cortes, donde se puede apreciar la vegetación presente en el cantón. (Monge, P. 2005) | | | | | | |
| | INFORMACIÓN DE CONTACTO | | | | | | |
| | | | | Teléfono: | Email: @ | | |
| | MAPA | | | FOTO | | | |
|  | | | | | | | |


Ficha 23
Atractivos Turísticos

SIGLA
 0022

| | | | | | | |
|---|--|-------------|------------------|-------------|--------------|-------------------|
| A T R A C T I V O T U R I S T I C O | NOMBRE DEL ATRACTIVO | | CATEGORIA | TIPO | SUPTIPO | JERARQUIA |
| | Cerros Llano Bonito | | Sitios Naturales | Montañas | | |
| | UBICACIÓN | COORDENADAS | PROVINCIA | CANTON | DISTRITO | LOCALIDAD |
| | | | San José | León Cortes | Llano Bonito | San Rafael Arriba |
| | MEDIOS DE ACESO | | ESTACIONALIDAD | | VISITACION | |
| | Vehículo Doble tracción | | Todo el año | | | |
| | DESCRIPCION | | | | | |
| | Consiste en una sucesión de cerros donde se puede observar el río Pirrís y el pueblo de Llano Bonito. (Monge, P. 2005) | | | | | |
| | INFORMACIÓN DE CONTACTO | | | | | |
| | | | | Teléfono: | Email: @ | |
| MAPA | | | FOTO | | | |
|  | | | | | | |



Ficha 24
 Atractivos Turísticos

SIGLA
 0023

| | | | | | | | |
|--|--|--------------------------------|------------------------|-------------------------|------------|-----------|--|
| A T R A C T I V O T U R I S T I C O | NOMBRE DEL ATRACTIVO | | CATEGORIA | TIPO | SUPTIPO | JERARQUIA | |
| | Finca Café Orgánico | | Realizaciones técnicas | Explotaciones agrícolas | | | |
| | UBICACIÓN | COORDENADAS | PROVINCIA | CANTON | DISTRITO | LOCALIDAD | |
| | | 9°44'51.90"N, 84° 2'47.07"W | San José | Desamparados | Frailles | La Cuesta | |
| | MEDIOS DE ACESO | | ESTACIONALIDAD | | VISITACION | | |
| | DESCRIPCION | | | | | | |
| | INFORMACIÓN DE CONTACTO | | | | | | |
| | | | | Teléfono: | Email: @ | | |
| | MAPA  | | | FOTO | | | |



Ficha 25
Atractivos Turísticos

SIGLA
0024

| | | | | | | |
|---|---|--------------------------------|--|----------|-----------------------|-----------|
| A T R A C T I V O T U R I S T I C O | NOMBRE DEL ATRACTIVO | | CATEGORIA | TIPO | SUPTIPO | JERARQUIA |
| | Centro Turístico Mirador El Jardín | | Acontecimientos programados | Otros | Parques de recreación | |
| | UBICACIÓN | COORDENADAS | PROVINCIA | CANTON | DISTRITO | LOCALIDAD |
| | De la bomba El Empalme, 2km al oeste | 9°42'52.76"N, 83°58'31.67"W | San José | Dota | Jardín | Jardín |
| | MEDIOS DE ACESO | | ESTACIONALIDAD | | VISITACION | |
| | Automóvil | | | | | |
| | DESCRIPCION | | | | | |
| | La finca cuenta con espacios para el disfrute en familia o con amigos, ofrece cabinas, restaurante, área de juegos para niños, senderos, canopy, paseos a caballo, cancha de futbol, lago y trapiche. | | | | | |
| | Además cuenta con salón para eventos, bailes o reuniones y venta de suvenir. | | | | | |
| | INFORMACIÓN DE CONTACTO | | | | | |
| Hernán Ureña | | Teléfono: 2571-1150/ 8305-5440 | | Email: @ | | |
| <p>MAPA</p>  | | | <p>FOTO</p>  <p>Foto: Salón multiuso, Centro turístico Mirador El Jardín Quirós, N., 2011</p> | | | |



Ficha 26
Atractivos Turísticos

SIGLA
0025

| | | | | | | |
|--|---|-------------|---|---|---------------------|-----------|
| A T R A C T I V O T U R I S T I C O | NOMBRE | | CATEGORIA | TIPO | SUPTIPO | JERARQUIA |
| | Proyecto Eólico Los Santos | | Realizaciones técnicas | Obras de arte y técnica | Obras de ingeniería | |
| | UBICACION | COORDENADAS | PROVINCIA | CANTON | DISTRITO | LOCALIDAD |
| | La Paz y Casa Mata | | Cartago | El Guarco | San Isidro | Casa Mata |
| | MEDIOS DE ACESO | | ESTACIONALIDAD | | VISITACION | |
| | Automóvil, autobús | | | | | |
| | DESCRIPCION | | | | | |
| | Ubicado en un área de 46 hectáreas entre las comunidades de La Paz y Casa Mata. Consiste en un total de 15 aerogeneradores, que producirán cerca de 850 KW (kilowatts) cada uno, aprovechando las ráfagas de viento que en promedio oscilan los 10 metros por segundo, lo que las coloca en una posición muy favorable a nivel mundial. | | | | | |
| | Cada uno de los aerogeneradores mide 44 metros de altura con aspas de 25,3 metros, y se encuentran ubicados a una distancia de 100 metros entre cada torre. (Coopesantos R.L .s.f.) | | | | | |
| | INFORMACIÓN DE CONTACTO | | | | | |
| Coopesantos | | Teléfono: | | Email: servicioalcliente@coopesantos.com | | |
| MAPA | | | FOTO | | | |
|  | | |  | | | |
| | | | Foto: Aerogeneradores, Proyecto Eólico Los Santos Quirós, N., 2011 | | | |



Ficha 27
Atractivos Turísticos

SIGLA
0026


| | | | | | | |
|---|---|-------------------------------|---|---------------------------|------------|--------------------------------|
| A T R A C T I V O T U R I S T I C O | NOMBRE | | CATEGORIA | TIPO | SUPTIPO | JERARQUIA |
| | Parque Nacional Tapantí-Macizo de La Muerte | | Sitios Naturales | Observación flora y fauna | | |
| | UBICACION | COORDENADAS | PROVINCIA | CANTON | DISTRITO | LOCALIDAD |
| | Parque nacional Tapantí -Macizo | 9°43'55.51"N, 83°57'0.58"W | Cartago | El Guarco | San Isidro | Parque nacional Tapantí-Macizo |
| | MEDIOS DE ACESO | | ESTACIONALIDAD | | VISITACION | |
| | Automóvil | | | | | |
| | DESCRIPCION | | | | | |
| | <p>Con una extensión de 58.500 hectáreas, y altitudes desde los 700 hasta 3491 m.s.n.m., protege gran variedad de ecosistemas como páramos, turberas, ciénegas, sabanas no arboladas, bosques de jaúl y bosques nubosos, constituidos estos últimos fundamentalmente por robledales de altura.</p> <p>El Parque en conjunto con otras Áreas Silvestres Protegidas aledañas como el Parque Nacional Chirripó, el Tapantí, la Reserva Forestal Los Santos y la Reserva Indígena Chirripó, constituyen un inmenso corredor biológico, que permite a las especies, sobre todo animales, desplazarse altitudinal y longitudinalmente en busca de alimento y sitios para reproducirse. Además, se considera como la masa boscosa continua más extensa del país que incluye la más grande concentración de robles. Guías Costa Rica. s.f.)</p> | | | | | |
| | INFORMACIÓN DE CONTACTO | | | | | |
| | | | | Teléfono: | Email: @ | |
| <p>MAPA</p>  | | | <p>FOTO</p>  <p>Foto: Vista panorámica Guías Costa Rica (s.f.)</p> | | | |

Ficha 28
Atractivos Turísticos

SIGLA
0027


| | | | | | | | |
|--|--|-------------|----------------|--|---------------|---------------------|--|
| A T R A C T I V O T U R I S T I C O | NOMBRE | | CATEGORIA | TIPO | SUPTIPO | JERARQUIA | |
| | Templo Católico San Cristóbal | | Folklore | Manifestaciones religiosas | | 2 | |
| | UBICACION | COORDENADAS | PROVINCIA | CANTON | DISTRITO | LOCALIDAD | |
| | Del km 38 Carretera Interamericana sur, 3 kms oeste. | | San José | Desamparados | San Cristóbal | San Cristóbal Norte | |
| | MEDIOS DE ACESO | | ESTACIONALIDAD | | VISITACION | | |
| | DESCRIPCION | | | | | | |
| | <p>La Iglesia fue construida entre 1920 y 1948. Las columnas de la Iglesia son de roble y fueron traídas de El Empalme Detalle de la estructura y el reloj. La madera empleada es roble y cedro con base en el acabado de la madera, las herramientas utilizadas para construir la iglesia fueron hachas y machetes. El altar fue traído de Europa y su costo fue de 5,200 colones. (Fernández, R. 2010)</p> | | | | | | |
| | INFORMACIÓN DE CONTACTO | | | | | | |
| | | | | Teléfono: 2548-0427 | Email: @ | | |
| | <p>MAPA</p>  | | | <p>FOTO</p>  <p>Foto: Parroquia San Cristóbal Solano, A. (2008)</p> | | | |

Ficha 29
Atractivos Turísticos

| | | | | | | | |
|--|--|-------------|----------------|----------------------------|---------------|-----------|--|
| A T R A C T I V O T U R I S T I C O | NOMBRE | | CATEGORIA | TIPO | SUPTIPO | JERARQUIA | |
| | Desfile de Boyeros | | Folklore | Manifestaciones culturales | | 2 | |
| | UBICACION | COORDENADAS | PROVINCIA | CANTON | DISTRITO | LOCALIDAD | |
| | | | | | San Cristóbal | | |
| | MEDIOS DE ACESO | | ESTACIONALIDAD | | VISITACION | | |
| | DESCRIPCION | | | | | | |
| | El desfile de boyeros de la Comunidad de San Cristóbal, es reconocido como el Instituto Costarricense de Turismo (ICT), por su riqueza cultural como parte del folklore costarricense. | | | | | | |
| | INFORMACIÓN DE CONTACTO | | | | | | |
| | | | | Teléfono: | Email: @ | | |
| | <p>MAPA</p>  | | | | FOTO | | |
| | | | | Foto | | | |



Ficha 30
Atractivos Turísticos

SIGLA
0029

| | | | | | | | |
|--|---|-------------|------------------------|-----------------------------|------------|------------|--|
| A T R A C T I V O T U R I S T I C O | NOMBRE | | CATEGORIA | TIPO | SUPTIPO | JERARQUIA | |
| | Microbeneficio Ecoturístico El Cedro | | Realizaciones técnicas | Explotaciones agropecuarias | | 1 | |
| | UBICACION | COORDENADAS | PROVINCIA | CANTON | DISTRITO | LOCALIDAD | |
| | 4 km al norte del centro de Frailes | | San José | Desamparados | Frailes | La Violeta | |
| | MEDIOS DE ACESO | | ESTACIONALIDAD | | VISITACION | | |
| | DESCRIPCION | | | | | | |
| | Es un beneficio propiedad de un grupo pequeño de productores que ha venido creciendo de forma muy interesante, produciendo y exportando muy buen café, incluso han ganado el premio "Taza de Excelencia" con una de sus marcas llamada "Don Teófilo". En este lugar se realizó una de las eliminatorias de la "Competencia del Cafetal" que es parte de la Feria del Café. Se ha tratado, desde la organización de la Feria del Café de que ellos se involucren en el proceso de desarrollo turístico de la región, por los atractivos de su microbeneficio y la calidad del café que producen y procesan. (Morales, R. 2011) | | | | | | |
| | INFORMACIÓN DE CONTACTO | | | | | | |
| | | | | Teléfono: | Email: @ | | |
| | <p>MAPA</p>  | | | | FOTO | | |
| | | | | Foto | | | |


Ficha 31
Atractivos Turísticos

SIGLA
0030

| | | | | | | | |
|--|--|-------------|---|-----------------------------|---|-----------|--|
| A T R A C T I V O T U R I S T I C O | NOMBRE | | CATEGORIA | TIPO | SUPTIPO | JERARQUIA | |
| | Finca La Minita | | Realizaciones técnicas | Explotaciones agropecuarias | | 1 | |
| | UBICACION | COORDENADAS | PROVINCIA | CANTON | DISTRITO | LOCALIDAD | |
| | | | San José | Tarrazú | San Marcos | | |
| | MEDIOS DE ACESO | | ESTACIONALIDAD | | VISITACION | | |
| | DESCRIPCION | | | | | | |
| | La Minita es una finca de café de bienes, uno de los más bien dirigidos y respetados en el mundo. Las granjas de bienes gestionan el ciclo de producción total de café - de plántulas de frijol procesado - para asegurar el rico sabor distintivo y de alta calidad de marcas de su firma. (Ricoh, R. 2004) | | | | | | |
| | INFORMACIÓN DE CONTACTO | | | | | | |
| | | | | Teléfono: | Email: info@laminita.com | | |
| | MAPA | | | FOTO | | | |
|  | | |  | | | | |
| | | | Foto: Granos de café, Finca La Minita Ricoh, R. (2004) | | | | |


Ficha 32
Atractivos Turísticos

SIGLA
 0031

| | | | | | | |
|---|--|-------------|-----------------------------|-------------------------|-------------|-----------|
| A T R A C T I V O T U R I S T I C O | NOMBRE | | CATEGORIA | TIPO | SUPTIPO | JERARQUIA |
| | Comidas y bebidas típicas | | Acontecimientos programados | Otros | Gastronomía | 1 |
| | UBICACION | COORDENADAS | PROVINCIA | CANTON | DISTRITO | LOCALIDAD |
| | | | San José | Tarrazú | San Marcos | |
| | MEDIOS DE ACESO | | ESTACIONALIDAD | | VISITACION | |
| | DESCRIPCION | | | | | |
| | INFORMACIÓN DE CONTACTO | | | | | |
| | | | | Teléfono: 2548-0427 | | Email: @ |
| | <p>MAPA</p>  | | | <p>FOTO</p> <p>Foto</p> | | |


Ficha 33
Atractivos Turísticos

SIGLA
 0032

| | | | | | | |
|---|---|-------------|------------------|---------------------|------------|-----------|
| A T R A C T I V O T U R I S T I C O | NOMBRE | | CATEGORIA | TIPO | SUPTIPO | JERARQUIA |
| | Cerro Trinidad | | Sitios naturales | Montañas | Cerros | 1 |
| | UBICACION | COORDENADAS | PROVINCIA | CANTON | DISTRITO | LOCALIDAD |
| | | | | | San Marcos | |
| | MEDIOS DE ACESO | | ESTACIONALIDAD | | VISITACION | |
| | DESCRIPCION | | | | | |
| | INFORMACIÓN DE CONTACTO | | | | | |
| | | | | Teléfono: 2548-0427 | | Email: @ |
| | MAPA  | | | Foto | | |


Ficha 34
Atractivos Turísticos

SIGLA
0033

| | | | | | | | |
|--|---|-------------|----------------|----------------------------|--|-----------|--|
| A T R A C T I V O T U R I S T I C O | NOMBRE | | CATEGORIA | TIPO | SUPTIPO | JERARQUIA | |
| | Trapiches y beneficios | | Folklore | Manifestaciones culturales | | <u>11</u> | |
| | UBICACION | COORDENADAS | PROVINCIA | CANTON | DISTRITO | LOCALIDAD | |
| | | | | | San Marcos | | |
| | MEDIOS DE ACESO | | ESTACIONALIDAD | | VISITACION | | |
| | DESCRIPCION | | | | | | |
| | INFORMACIÓN DE CONTACTO | | | | | | |
| | | | | Teléfono: | Email: @ | | |
| | <p style="text-align: center;">MAPA</p>  | | | | <p>Hacia San Isidro</p> <p>FOTO</p> <p style="text-align: right;">Foto</p> | | |


Ficha 35
Atractivos Turísticos

SIGLA
0034

| | | | | | | | |
|--|---|-------------|------------------------|-----------------------------|------------|-----------|--|
| A T R A C T I V O T U R I S T I C O | NOMBRE | | CATEGORIA | TIPO | SUPTIPO | JERARQUIA | |
| | Plantaciones de café y caña | | Realizaciones técnicas | Explotaciones agropecuarias | | 1 | |
| | UBICACION | COORDENADAS | PROVINCIA | CANTON | DISTRITO | LOCALIDAD | |
| | | | | | San Marcos | | |
| | MEDIOS DE ACESO | | ESTACIONALIDAD | | VISITACION | | |
| | DESCRIPCION | | | | | | |
| | INFORMACIÓN DE CONTACTO | | | | | | |
| | | | | Teléfono: | Email: @ | | |
| | MAPA | | | FOTO | | | |
| |  | | | Foto | | | |


Ficha 36
Atractivos Turísticos

SIGLA
 0035

| | | | | | | | |
|---|---|-------------|------------------|-----------|-------------|-----------|--|
| A T R A C T I V O T U R I S T I C O | NOMBRE | | CATEGORIA | TIPO | SUPTIPO | JERARQUIA | |
| | Fila Dota | | Sitios naturales | Montañas | | 1 | |
| | UBICACION | COORDENADAS | PROVINCIA | CANTON | DISTRITO | LOCALIDAD | |
| | | | San José | Dota | Santa María | | |
| | MEDIOS DE ACESO | | ESTACIONALIDAD | | VISITACION | | |
| | DESCRIPCION | | | | | | |
| | INFORMACIÓN DE CONTACTO | | | | | | |
| | | | | Teléfono: | Email: @ | | |
| | <p>MAPA ↗ Hacia San Isidro</p>  | | | | FOTO | | |
| | | | | | Foto | | |


Ficha 37
Atractivos Turísticos

SIGLA
 0036

| | | | | | | | |
|---|---|-------------|------------------|----------------|-------------|-----------|--|
| A T R A C T I V O T U R I S T I C O | NOMBRE | | CATEGORIA | TIPO | SUPTIPO | JERARQUIA | |
| | Caídas de Agua | | Sitios naturales | Caídas de agua | | 1 | |
| | UBICACION | COORDENADAS | PROVINCIA | CANTON | DISTRITO | LOCALIDAD | |
| | | | San José | Dota | Santa María | | |
| | MEDIOS DE ACESO | | ESTACIONALIDAD | | VISITACION | | |
| | DESCRIPCION | | | | | | |
| | INFORMACIÓN DE CONTACTO | | | | | | |
| | | | | Teléfono: | Email: @ | | |
| | <p>MAPA ↗ Hacia San Isidro</p>  | | | | FOTO | | |
| | | | | | Foto | | |



Ficha 38
Atractivos Turísticos

SIGLA
 0037

| | | | | | | | |
|---|---|-------------|----------------|---------------------------|-------------|-----------|--|
| A T R A C T I V O T U R I S T I C O | NOMBRE | | CATEGORIA | TIPO | SUPTIPO | JERARQUIA | |
| | Comidas y bebidas típicas | | Folklore | Comidas y bebidas típicas | | 1 | |
| | UBICACION | COORDENADAS | PROVINCIA | CANTON | DISTRITO | LOCALIDAD | |
| | | | San José | Dota | Santa María | | |
| | MEDIOS DE ACESO | | ESTACIONALIDAD | | VISITACION | | |
| | DESCRIPCION | | | | | | |
| | INFORMACIÓN DE CONTACTO | | | | | | |
| | | | | Teléfono: | Email: @ | | |
| | <p>MAPA ↗ Hacia San Isidro</p>  | | | | FOTO | | |
| | | | | | Foto | | |

Ficha 39
Atractivos Turísticos

SIGLA
0038

| | | | | | | | |
|--|--|-------------|------------------|---|------------|-----------|--|
| A T R A C T I V O T U R I S T I C O | NOMBRE | | CATEGORIA | TIPO | SUPTIPO | JERARQUIA | |
| | Zona Protectora Río Navarro – Río Sombrero | | Sitios naturales | Áreas protegidas | | 1 | |
| | UBICACION | COORDENADAS | PROVINCIA | CANTON | DISTRITO | LOCALIDAD | |
| | | | Cartago | El Guarco | San Isidro | | |
| | MEDIOS DE ACESO | | ESTACIONALIDAD | | VISITACION | | |
| | DESCRIPCION | | | | | | |
| | <p>Se localiza en el extremo noroeste del complejo de La Amistad. Son terrenos de topografía medianamente quebrada, cubiertos parcialmente de bosques primarios intervenidos y bosques secundarios, cuya protección y restauración tiene mucho valor, por cuanto estos dos ríos forman parte de la cuenca superior del Reventazón, de gran importancia para generación hidroeléctrica.</p> <p>En este área protegida son comunes las oropéndolas cabecicastañas (<i>Psarocolius walgeri</i>), los tucancillos verdes (<i>Aulacorhynchus prasinus</i>) y diversas especies de colibríes. Algunos caminos que parten desde Puente Negro cerca de Orosi, permiten adentrarse un poco en esta zona protectora. (Herrera, W., s.f.)</p> | | | | | | |
| | INFORMACIÓN DE CONTACTO | | | | | | |
| | | | | Teléfono: | Email: @ | | |
| | <p>MAPA</p>  | | | <p>FOTO</p>  <p>Foto: Caída de agua Río Navarro Río Sombrero Costa Rica (s.f.)</p> | | | |

Ficha 40
Atractivos Turísticos

SIGLA
0039

| | | | | | | |
|---|--|-------------|--|-----------|------------|-------------|
| A T R A C T I V O T U R I S T I C O | NOMBRE DEL ATRACTIVO | | CATEGORIA | TIPO | SUPTIPO | JERARQUIA |
| | ASOPROFOR | | Sitios naturales | Montañas | | |
| | UBICACION | COORDENADAS | PROVINCIA | CANTON | DISTRITO | LOCALIDAD |
| | Del Restaurante La Auxiliadora, km 98 Interamericana Sur, 600 metros. | | | | | Villa Mills |
| | MEDIOS DE ACESO | | ESTACIONALIDAD | | VISITACION | |
| | Vehículo 4x4 | | | | | |
| | DESCRIPCION | | | | | |
| | Esta iniciativa ofrece al visitante la oportunidad de visitar dos de los ecosistemas más exuberantes y poco comunes del país, como es el caso de la Turbera y el Páramo, maneja dentro de su propiedad bosques secundarios regenerados y otros manipulados por el hombre, la zona presenta condiciones perfectas para la producción de hongos muy diversos, los cuales al caminar por los senderos pueden ser vistos con gran facilidad, por tal motivo la región es considerada como una de las preferidas para el estudio de estos organismos. En esta región es común observar al Quetzal una de las especies de avifauna más llamativas y hermosas, debido a su coloración verde y roja, y en el caso de los machos por su peculiar cola. (Quirós, N., 2010, p. 143) | | | | | |
| | INFORMACIÓN DE CONTACTO | | | | | |
| | | | | Teléfono: | Email: @ | |
| MAPA | | | FOTO | | | |
| | | |  | | | |
| | | | Foto: Centro de Educación ambiental Quirós, N., 2010 | | | |



Gestión de iniciativas de producción agroecoturísticas sostenibles en la parte alta de la Cuenca del Río Candelaria
Inventario turístico e histórico

SIGLA
0040

Ficha 41
Atractivos Turísticos

| | | | | | | | |
|---|-------------------------|--|----------------|-----------|------------|-----------|-----------|
| A T R A C T I V O T U R I S T I C O | NOMBRE | | CATEGORIA | TIPO | SUPTIPO | JERARQUIA | |
| | UBICACION | | COORDENADAS | PROVINCIA | CANTON | DISTRITO | LOCALIDAD |
| | MEDIOS DE ACESO | | ESTACIONALIDAD | | VISITACION | | |
| | DESCRIPCION | | | | | | |
| | INFORMACIÓN DE CONTACTO | | | | | | |
| | MAPA | | | Teléfono: | Email: @ | FOTO | |
| | | | | | | | |
| | | | | | | | |
| | | | | | | | |
| | | | | | | | |



Planta Turística

Mapa de Planta turística

Ruta del 48

1. Bar & rest Leco's
2. Soda & rest Ureña
3. Pizzería Las Tejas
4. Soda Luna
5. Bar & rest La Carreta
6. Victor's Café
7. Soda El Parque
8. Soda & rest Momentos
9. Rancho San Francisco
10. Disco Club Daikiri
11. Bar & rest Aloha
12. Cine Yira
13. Rest La Típica
14. Pollo As
15. Hotel Cerro El Roble
16. Soda El Cerco
17. Pizzería Emilius
18. Pizza Mía
19. Cabinas La Vaca Flaca
20. Cabinas Donguis
21. Bar & rest Forasteros
22. Hotel La Cascada
23. Cafetería La Ruta del Café
24. Hotel Cent. Turist La Arboleda
25. Hotel La Mansión Rosada
26. Balneario Los Santos
27. Hotel Palenque Tarrazú
28. Hotel Zacatecas
29. Cabinas El Asturiano
30. Hotel Continental
31. Soda Rus +
32. Soda Mary
33. Bar & rest Chicos
34. Pizzería Emilius
35. Rest La Casita
36. Rest Los Andes

37. Hotel Tocayos
38. Cafetería Dota
39. Cabinas Cecilia
40. Albergue Valle Verde
41. Hotel Dota
42. Rest Los Chespiritos 3
43. Hotel Cerro Alto
44. Cafetería La Ruta del Café
45. La Fiesta de la Manzana
46. Rest El Cedro
47. Rest El Bosque
48. Rest Mirador El Cafetal
49. Arthur's Bar
50. Rancho Coyoche
51. La Esquina del Sabor
52. La Flor del Café
53. Toma's Café
54. Cabañas Las Tuquitas
55. Cabinas La Montaña
56. Cabinas Chiquiza
57. Rest La Colina
58. Bar & rest S'tragos
59. Club Campestre La Finca



Fuente del Mapa



Elaborado por: Bach. Natalie Quirós Aguilar

A partir de: Google Earth, Europa technologies, 2011

28 de noviembre de 2011



Ficha 1
Planta Turística

SIGLA
 0041

| | | | | | | |
|---|---|-------------|--|---------------------------------|------------|-----------|
| P L A N T A T U R I S T I C A | NOMBRE | | CATEGORIA | TIPO | SUPTIPO | JERARQUIA |
| | Bar y restaurante Leco's | | Esparcimiento | Bares | | |
| | UBICACION | COORDENADAS | PROVINCIA | CANTON | DISTRITO | LOCALIDAD |
| | Frente al parque | | San José | León Cortes | San Pablo | San Pablo |
| | MEDIOS DE ACESO | | ESTACIONALIDAD | | VISITACION | |
| | Transporte público | | | | | |
| | DESCRIPCION | | | | | |
| | El local cuenta con buenas condiciones de limpieza, cuenta con personal capacitado, ofrece variedad y calidad en sus platillos, además de un trato respetuoso. Se caracteriza por poseer una estructura típica. (Monge, P., 2005) | | | | | |
| | INFORMACIÓN DE CONTACTO | | | | | |
| | | | | Teléfono: 2546- 5333/ 2573-5353 | Email: @ | |
| <p>MAPA</p>  | | | <p>FOTO</p>  | | | |
| | | | Foto: Bar-Restaurante Lecos (s.f.) | | | |


Ficha 2
Planta Turística

SIGLA
 0042

| | | | | | | |
|---|---|-------------|--|---------------------|------------|-----------|
| P L A N T A T U R I S T I C A | NOMBRE | | CATEGORIA | TIPO | SUPTIPO | JERARQUIA |
| | Soda y restaurante Ureña | | Alimentación | Restaurantes | | |
| | UBICACION | COORDENADAS | PROVINCIA | CANTON | DISTRITO | LOCALIDAD |
| | Frente a la municipalidad | | San José | León Cortes | San Pablo | San Pablo |
| | MEDIOS DE ACESO | | ESTACIONALIDAD | | VISITACION | |
| | Transporte público | | | | | |
| | DESCRIPCION | | | | | |
| | Es un establecimiento pequeño que cuenta con condiciones higiénicas aceptables y excelente atención al cliente, además cuenta con apropiada preparación y presentación de los alimentos. (Monge, P. 2005) | | | | | |
| | INFORMACIÓN DE CONTACTO | | | | | |
| | | | | Teléfono: 2546-6367 | | Email: @ |
| <p>MAPA</p>  | | | <p>FOTO</p>  | | | |
| | | | Foto: Fachada, Soda Ureña. Macheli Productos (s.f) | | | |


Ficha 3
Planta Turística

SIGLA
 0043

| | | | | | | |
|---|--|-------------|----------------|-------------|------------|-----------|
| P L A N T A T U R I S T I C A | NOMBRE | | CATEGORIA | TIPO | SUPTIPO | JERARQUIA |
| | Pizzería Las Tejas | | Alimentación | Restaurante | | |
| | UBICACION | COORDENADAS | PROVINCIA | CANTON | DISTRITO | LOCALIDAD |
| | Del Edificio Figueres Ferrer, 200 m oeste y 50 m sur | | San José | León Cortes | San Pablo | San Pablo |
| | MEDIOS DE ACESO | | ESTACIONALIDAD | | VISITACION | |
| | Transporte público | | | | | |
| | DESCRIPCION | | | | | |
| | Es la principal pizzería de León Cortes, cuenta con una importante imagen en el cantón. (Monge, P. 2005) | | | | | |
| | INFORMACIÓN DE CONTACTO | | | | | |
| | | | | Teléfono: | Email: @ | |
| MAPA | | | FOTO | | | |
|  | | | | | | |


Ficha 4
Planta Turística

SIGLA
 0044

| | | | | | | |
|--|--|-------------|----------------|-------------------|------------|-----------|
| P L A N T A T U R I S T I C A | NOMBRE | | CATEGORIA | TIPO | SUPTIPO | JERARQUIA |
| | Soda Luna | | Alimentación | Comedores típicos | | |
| | UBICACION | COORDENADAS | PROVINCIA | CANTON | DISTRITO | LOCALIDAD |
| | Frente a la terminal de buses | | San José | León Cortes | San Pablo | San Pablo |
| | MEDIOS DE ACESO | | ESTACIONALIDAD | | VISITACION | |
| | Transporte público | | | | | |
| | DESCRIPCION | | | | | |
| | Es un establecimiento pequeño que ofrece servicios de alimentos y bebidas de calidad regular. (Monge, P. 2005) | | | | | |
| | INFORMACIÓN DE CONTACTO | | | | | |
| | | | | Teléfono: | Email: @ | |
| MAPA | | | FOTO | | | |
|  | | | | | | |


Ficha 5
Planta Turística

SIGLA
 0045

| | | | | | | |
|---|---|-------------|----------------|-------------|------------|-----------|
| P L A N T A T U R I S T I C A | NOMBRE | | CATEGORIA | TIPO | SUPTIPO | JERARQUIA |
| | Bar y restaurante La Carreta | | Esparcimiento | Bares | | |
| | UBICACION | COORDENADAS | PROVINCIA | CANTON | DISTRITO | LOCALIDAD |
| | Costado oeste del banco | | San José | León Cortes | San Pablo | San Pablo |
| | MEDIOS DE ACESO | | ESTACIONALIDAD | | VISITACION | |
| | Transporte público | | | | | |
| | DESCRIPCION | | | | | |
| | Es un lugar muy visitado por los habitantes de la zona por la calidad de las comidas, es el centro nocturno más popular. (Monge, P. 2005) | | | | | |
| | INFORMACIÓN DE CONTACTO | | | | | |
| | | | | Teléfono: | Email: @ | |
| MAPA | | | FOTO | | | |
|  | | | | | | |


Ficha 6
Planta Turística

SIGLA
 0046

| | | | | | | |
|---|---|-------------|----------------|-------------|------------|-----------|
| P L A N T A T U R I S T I C A | NOMBRE | | CATEGORIA | TIPO | SUPTIPO | JERARQUIA |
| | Víctor Café | | Alimentación | Cafetería | | |
| | UBICACION | COORDENADAS | PROVINCIA | CANTON | DISTRITO | LOCALIDAD |
| | Frente al edificio Figueres Ferrer | | San José | León Cortes | San Pablo | San Pablo |
| | MEDIOS DE ACESO | | ESTACIONALIDAD | | VISITACION | |
| | | | Todo el año | | | |
| | DESCRIPCION | | | | | |
| | Es una soda pequeña, se mantiene limpia y con personal calificado. (Monge, P. 2005) | | | | | |
| | INFORMACIÓN DE CONTACTO | | | | | |
| | | | | Teléfono: | Email: @ | |
| MAPA | | | FOTO | | | |
|  | | | | | | |


Ficha 7
Planta Turística

SIGLA
 0047

| | | | | | | | |
|---|---|-------------|----------------|-------------|------------|-----------|--|
| P L A N T A T U R I S T I C A | NOMBRE | | CATEGORIA | TIPO | SUPTIPO | JERARQUIA | |
| | Soda El Parque | | Alimentación | | | | |
| | UBICACION | COORDENADAS | PROVINCIA | CANTON | DISTRITO | LOCALIDAD | |
| | Costado sur del parque | | San José | León Cortes | San Pablo | San Pablo | |
| | MEDIOS DE ACESO | | ESTACIONALIDAD | | VISITACION | | |
| | DESCRIPCION | | | | | | |
| | Es un establecimiento de tamaño regular, ofrece variedad de comidas rápidas, hay afluencia de personas en especial los estudiantes de los colegios y escuelas. (Monge, P. 2005) | | | | | | |
| | INFORMACIÓN DE CONTACTO | | | | | | |
| | | | | Teléfono: | Email: @ | | |
| | MAPA | | | FOTO | | | |
|  | | | | | | | |


**Ficha 8
Planta Turística**

SIGLA
0048

| | | | | | | | |
|--|--|-------------|----------------|-------------|------------|-----------|--|
| P L A N T A T U R I S T I C A | NOMBRE | | CATEGORIA | TIPO | SUPTIPO | JERARQUIA | |
| | Soda y restaurante Momentos | | Alimentación | Restaurante | | | |
| | UBICACION | COORDENADAS | PROVINCIA | CANTON | DISTRITO | LOCALIDAD | |
| | | | San José | León Cortes | San Pablo | | |
| | MEDIOS DE ACESO | | ESTACIONALIDAD | | VISITACION | | |
| | DESCRIPCION | | | | | | |
| | El local cuenta con condiciones de limpieza, en un ambiente tranquilo y agradable, con personal presentable y calificado para la atención al cliente. (Monge, P. 2005) | | | | | | |
| | INFORMACIÓN DE CONTACTO | | | | | | |
| | | | | Teléfono: | Email: @ | | |
| | MAPA | | | FOTO | | | |
|  | | | | | | | |


Ficha 9
Planta Turística

SIGLA
 0049

| | | | | | | | |
|---|---|-------------|----------------|-------------------|------------|-----------|--|
| P L A N T A T U R I S T I C A | NOMBRE | | CATEGORIA | TIPO | SUPTIPO | JERARQUIA | |
| | Rancho San Francisco | | Alimentación | Comedores típicos | | | |
| | UBICACION | COORDENADAS | PROVINCIA | CANTON | DISTRITO | LOCALIDAD | |
| | 200 mts norte de la iglesia de San Pablo | | San José | León Cortes | San Pablo | San Pablo | |
| | MEDIOS DE ACESO | | ESTACIONALIDAD | | VISITACION | | |
| | DESCRIPCION | | | | | | |
| | Se encuentra en condiciones limpias, cuenta con personal calificado, ofrece variedad y calidad en sus platillos y trato respetuoso hacia el cliente, se caracteriza por su estructura típica y es conocido por sus chicharrones. (Monge, P. 2005) | | | | | | |
| | INFORMACIÓN DE CONTACTO | | | | | | |
| | | | | Teléfono: | Email: @ | | |
| | <p style="text-align: center;">MAPA</p>  | | | FOTO | | | |


Ficha 10
Planta Turística

SIGLA
0050

| | | | | | | | |
|---|--|-------------|----------------|-------------|------------|-----------|--|
| P L A N T A T U R I S T I C A | NOMBRE | | CATEGORIA | TIPO | SUPTIPO | JERARQUIA | |
| | Disco Club Daikiri | | Discotecas | | | | |
| | UBICACION | COORDENADAS | PROVINCIA | CANTON | DISTRITO | LOCALIDAD | |
| | 300 mts oeste del edificio Figueres Ferrer | | San José | León Cortes | San Pablo | San Pablo | |
| | MEDIOS DE ACESO | | ESTACIONALIDAD | | VISITACION | | |
| | DESCRIPCION | | | | | | |
| | Cuenta con una pista de baile grande, adecuado para fiestas, matrimonios o eventos programados. (Monge, P. 2005) | | | | | | |
| | INFORMACIÓN DE CONTACTO | | | | | | |
| | | | | Teléfono: | Email: @ | | |
| | <p align="center">MAPA</p>  | | | FOTO | | | |


Ficha 11
Planta Turística

SIGLA
 0051

| | | | | | | | |
|---|--|-------------|----------------|-------------|------------|-----------|--|
| P L A N T A T U R I S T I C A | NOMBRE | | CATEGORIA | TIPO | SUPTIPO | JERARQUIA | |
| | Bar y restaurante Aloha | | Alimentación | Restaurante | | | |
| | UBICACION | COORDENADAS | PROVINCIA | CANTON | DISTRITO | LOCALIDAD | |
| | Frente edificio Figueres Ferrer | | San José | León Cortes | San Pablo | San Pablo | |
| | MEDIOS DE ACESO | | ESTACIONALIDAD | | VISITACION | | |
| | DESCRIPCION | | | | | | |
| | Es un establecimiento limpio con variedad de platillos, pequeño y ubicada en una zona muy transitada. (Monge, P. 2005) | | | | | | |
| | INFORMACIÓN DE CONTACTO | | | | | | |
| | | | | Teléfono: | Email: @ | | |
| | MAPA | | | FOTO | | | |
|  | | | | | | | |


Ficha 12
Planta Turística

SIGLA
 0052

| | | | | | | |
|---|--|-------------|----------------|---------------------|------------|-----------|
| P L A N T A T U R I S T I C A | NOMBRE | | CATEGORIA | TIPO | SUPTIPO | JERARQUIA |
| | Cine Yira | | Esparcimiento | Cines y teatros | | |
| | UBICACION | COORDENADAS | PROVINCIA | CANTON | DISTRITO | LOCALIDAD |
| | En el edificio Figueres Ferrer | | San José | León Cortes | San Pablo | San Pablo |
| | MEDIOS DE ACESO | | ESTACIONALIDAD | | VISITACION | |
| | DESCRIPCION | | | | | |
| | Cuenta con una sala de cine o teatro, el cual se encuentra en buen estado, es el único cine de la Zona de los Santos. (Monge, P. 2005) | | | | | |
| | INFORMACIÓN DE CONTACTO | | | | | |
| | | | | Teléfono: 2546-6481 | | Email: @ |
| | MAPA | | | FOTO | | |
|  | | | | | | |


Ficha 13
Planta Turística

SIGLA
 0053

| | | | | | | | |
|---|---|-------------|----------------|-------------|------------|-----------|--|
| P L A N T A T U R I S T I C A | NOMBRE | | CATEGORIA | TIPO | SUPTIPO | JERARQUIA | |
| | Restaurante La Típica | | Alimentación | Restaurante | | | |
| | UBICACION | COORDENADAS | PROVINCIA | CANTON | DISTRITO | LOCALIDAD | |
| | En el edificio Figueres Ferrer | | San José | León Cortes | San Pablo | San Pablo | |
| | MEDIOS DE ACESO | | ESTACIONALIDAD | | VISITACION | | |
| | DESCRIPCION | | | | | | |
| | Se caracteriza por servir comidas típicas, cuenta con personal capacitado para la atención al turista, se encuentra en condiciones limpias y con trato respetuoso. (Monge, P. 2005) | | | | | | |
| | INFORMACIÓN DE CONTACTO | | | | | | |
| | | | | Teléfono: | Email: @ | | |
| | MAPA | | | FOTO | | | |
|  | | | | | | | |


Ficha 14
Planta Turística

SIGLA
 0054

| | | | | | | | |
|--|---|-------------|----------------|-------------|------------|-----------|--|
| P L A N T A T U R I S T I C A | NOMBRE | | CATEGORIA | TIPO | SUPTIPO | JERARQUIA | |
| | Pollos As | | Restaurante | | | | |
| | UBICACION | COORDENADAS | PROVINCIA | CANTON | DISTRITO | LOCALIDAD | |
| | 300 mts este del edificio Figueres Ferrer | | San José | León Cortes | San Pablo | San Pablo | |
| | MEDIOS DE ACESO | | ESTACIONALIDAD | | VISITACION | | |
| | DESCRIPCION | | | | | | |
| | Es un restaurante de comidas rápidas en condiciones aseadas. (Monge, P. 2005) | | | | | | |
| | INFORMACIÓN DE CONTACTO | | | | | | |
| | | | | Teléfono: | Email: @ | | |
| | MAPA | | | FOTO | | | |
|  | | | | | | | |



Ficha 15
Planta Turística

SIGLA
 0055

| | | | | | | |
|--|------------------------------------|----------------|-----------|-------------|-----------|-----------|
| P L A N T A T U R I S T I C A | NOMBRE | | CATEGORIA | TIPO | SUPTIPO | JERARQUIA |
| | Hotel Cerros del Roble | | | | | |
| | UBICACION | COORDENADAS | PROVINCIA | CANTON | DISTRITO | LOCALIDAD |
| | Del Restaurante Leco's 73 mts este | | San José | León Cortes | San Pablo | San Pablo |
| | MEDIOS DE ACESO | ESTACIONALIDAD | | VISITACION | | |
| | Automóvil | | | | | |
| | DESCRIPCION | | | | | |
| | | | | | | |
| | INFORMACIÓN DE CONTACTO | | | | | |
| | | | | Teléfono: | Email: @ | |
| MAPA | | | FOTO | | | |
|  | | | | | | |



Ficha 16
Planta Turística

SIGLA
 0056

| | | | | | | |
|--|---|----------------|--|-------------|-----------|-----------|
| P L A N T A T U R I S T I C A | NOMBRE | | CATEGORIA | TIPO | SUPTIPO | JERARQUIA |
| | Soda El Cerco | | Alimentación | | | |
| | UBICACION | COORDENADAS | PROVINCIA | CANTON | DISTRITO | LOCALIDAD |
| | Centro comercial San Pablo | | San José | León Cortes | San Pablo | San Pablo |
| | MEDIOS DE ACESO | ESTACIONALIDAD | | VISITACION | | |
| | Automóvil | | | | | |
| | DESCRIPCION | | | | | |
| | Es un establecimiento pequeño, atendido de forma amable y eficiente por cuatro funcionarias, ofrecen casados, desayunos, cafés y gran variedad de comidas tradicionales. (Cordero, M. 2011) | | | | | |
| | INFORMACIÓN DE CONTACTO | | | | | |
| | Marielos Cordero Mora | | Teléfono: 2546-3923 | | Email: | |
| MAPA | | | FOTO | | | |
|  | | |  | | | |
| | | | Foto: Soda El Cerco Macheli Productos (s.f) | | | |

Ficha 17
Planta Turística

SIGLA
0057

| | | | | | | |
|--|--|-------------|--|-------------|------------|-----------|
| P L A N T A T U R I S T I C A | NOMBRE | | CATEGORIA | TIPO | SUPTIPO | JERARQUIA |
| | Pizzería Emilius | | Alimentación | | | |
| | UBICACION | COORDENADAS | PROVINCIA | CANTON | DISTRITO | LOCALIDAD |
| | | | San José | León Cortes | San Pablo | San Pablo |
| | MEDIOS DE ACESO | | ESTACIONALIDAD | | VISITACION | |
| | Automóvil | | | | | |
| | DESCRIPCION | | | | | |
| | Ofrece servicio de bar, restaurante y pizzería, cuanta con capacidad para atender a alrededor de 30 personas. (Ureña, E. 2011) | | | | | |
| | INFORMACIÓN DE CONTACTO | | | | | |
| | Emilio Ureña Solís | | Teléfono: 2546-1111 | | Email: @ | |
| MAPA | | | FOTO | | | |
|  | | |  | | | |
| | | | Foto: Fachada, Pizzería Emilius Macheli Productos (s.f) | | | |

Ficha 18
Planta Turística

SIGLA
 0058

| | | | | | | |
|--|-------------------------|-------------|--|---------------------|------------|-----------|
| P L A N T A T U R I S T I C A | NOMBRE | | CATEGORIA | TIPO | SUPTIPO | JERARQUIA |
| | Pizza Mía | | Alimentación | | | |
| | UBICACION | COORDENADAS | PROVINCIA | CANTON | DISTRITO | LOCALIDAD |
| | Contiguo al Cine Yira | | San José | León Cortes | San Pablo | San Pablo |
| | MEDIOS DE ACESO | | ESTACIONALIDAD | | VISITACION | |
| | Automóvil | | | | | |
| | DESCRIPCION | | | | | |
| | | | | | | |
| | INFORMACIÓN DE CONTACTO | | | | | |
| | | | | Teléfono: 2546-4647 | Email: @ | |
| MAPA | | | FOTO | | | |
|  | | |  | | | |
| | | | Foto: Fachada, Pizza Mía Macheli Productos (s.f) | | | |


Ficha 19
Planta Turística

SIGLA
0059

| | | | | | | |
|--|---|-------------------------------|---|-------------|---|----------------------|
| P L A N T A T U R I S T I C A | NOMBRE | | CATEGORIA | TIPO | SUPTIPO | JERARQUIA |
| | Cabinas y restaurante La Vaca Flaca | | Alojamiento | Cabinas | | |
| | UBICACION | COORDENADAS | PROVINCIA | CANTON | DISTRITO | LOCALIDAD |
| | 8 km al norte de San Pablo | 9°42'22.65"N, 84° 3'4.40"W | San José | León Cortes | San Pablo | El Alto del Abejonal |
| | MEDIOS DE ACESO | | ESTACIONALIDAD | | VISITACION | |
| | DESCRIPCION | | | | | |
| | <p>La Finca la Vaca Flaca se encuentra a 1978 m.s.n.m. por lo que presenta clima frío. Inicialmente se dedicó al ganado de leche, luego a la siembra de la manzana y actualmente su fin es el de conservar los remanentes de bosque que posee, ya que en estos nace el agua que abastece a comunidades cercanas. Contamos con un Proyecto de Reforestación familiar, que se realiza todos los años en el mes de agosto. (http://www.fincavacaflaca.com/index.html) Cuenta con pista de motocross y está rodeado por exuberante belleza. Ofrece gran variedad de comidas típicas y comida italiana, en un restaurante estilo rustico. (Vega, C. 2007)</p> | | | | | |
| | INFORMACIÓN DE CONTACTO | | | | | |
| | Viviana Gamboa B. | | Teléfono: 2274 1868/8920 3770 | | Email: info@fincavacaflaca.com Sitio web: www.fincavacaflaca.com | |
| | MAPA | | | FOTO | | |
|  | | |  | | | |
| | | | Foto: Cabinas. La Vaca Flaca (s.f) | | | |


**Ficha 20
Planta Turística**

SIGLA
0060

| | | | | | | |
|---|--|-------------|----------------|-------------|------------|----------------------|
| P L A N T A T U R I S T I C A | NOMBRE | | CATEGORIA | TIPO | SUPTIPO | JERARQUIA |
| | Cabinas Donguis | | Alojamiento | Cabinas | | |
| | UBICACION | COORDENADAS | PROVINCIA | CANTON | DISTRITO | LOCALIDAD |
| | 2 km norte del Banco Nacional | | San José | León Cortes | San Pablo | El Alto del Abejonal |
| | MEDIOS DE ACESO | | ESTACIONALIDAD | | VISITACION | |
| | DESCRIPCION | | | | | |
| | Son cabinas en concreto, limpias, en un ambiente tranquilo y confortable con baño de agua caliente y estacionamiento. (Monge, P. 2005) | | | | | |
| | Ideal para aquellos que desean descansar por un momento. Cuenta con habitaciones con agua caliente y televisión por cable. Amplio parqueo privado. Abierto 24 horas todos los días. (Vega, C., 2007) | | | | | |
| | INFORMACIÓN DE CONTACTO | | | | | |
| | | | | Teléfono: | Email: @ | |
| <p align="center">MAPA</p>  | | | | FOTO | | |


Ficha 21
Planta Turística

SIGLA
 0061

| | | | | | | |
|---|--|-------------------------------|----------------|-------------|------------|-----------------|
| P L A N T A T U R I S T I C A | NOMBRE | | CATEGORIA | TIPO | SUPTIPO | JERARQUIA |
| | Bar y restaurante Forasteros | | Alimentación | Restaurante | | |
| | UBICACION | COORDENADAS | PROVINCIA | CANTON | DISTRITO | LOCALIDAD |
| | | 9°42'15.56"N 84° 3'44.74"W | San José | León Cortes | San Pablo | Bajo Los Gamboa |
| | MEDIOS DE ACESO | | ESTACIONALIDAD | | VISITACION | |
| | DESCRIPCION | | | | | |
| | INFORMACIÓN DE CONTACTO | | | | | |
| | | | | Teléfono: | | Email: |
| | MAPA | | | FOTO | | |
| |  | | | Foto: | | |


Ficha 22
Planta Turística

SIGLA
 0062

| | | | | | | |
|--|--|------------------------------|---------------------------------------|---------|-----------------------------|---------------|
| P L A N T A T U R I S T I C A | NOMBRE | | CATEGORIA | TIPO | SUPTIPO | JERARQUIA |
| | Hotel La Cascada | | Alojamiento | Hotel | | |
| | UBICACION | COORDENADAS | PROVINCIA | CANTON | DISTRITO | LOCALIDAD |
| | Frente Coopesantos | 9°40'8.44"N 84° 1'33.79"W | San José | Tarrazú | San Marcos | Santa Cecilia |
| | MEDIOS DE ACESO | | ESTACIONALIDAD | | VISITACION | |
| | DESCRIPCION | | | | | |
| | Cuentan con 30 habitaciones, sencillas, dobles y triples, con una capacidad total de entre 50 y 60 personas. Todas las habitaciones cuentan con baño, agua caliente, televisión por cable. Cuenta con amplio parqueo y servicio de vigilancia. Abierto 24 horas. (Vargas, G. 2011) | | | | | |
| | INFORMACIÓN DE CONTACTO | | | | | |
| | Luis Camacho Valverde | | Teléfono: 2546-28-24/ Fax: 2546-62-39 | | Email: guiselle68@yahoo.com | |
| | MAPA  | | | | FOTO | |



Ficha 23
Planta Turística


SIGLA
0063

| | | | | | | | |
|---|---|-------------|----------------|-----------|------------|------------|--|
| P L A N T A T U R I S T I C A | NOMBRE | | CATEGORIA | TIPO | SUPTIPO | JERARQUIA | |
| | Cafeterías La Ruta del Café | | Alimentación | Cafetería | | | |
| | UBICACION | COORDENADAS | PROVINCIA | CANTON | DISTRITO | LOCALIDAD | |
| | A un costado del almacén El Gollo | | San José | Tarrazú | San Marcos | San Marcos | |
| | MEDIOS DE ACESO | | ESTACIONALIDAD | | VISITACION | | |
| | DESCRIPCION | | | | | | |
| | <p>Es un negocio especializado en la preparación de cafés, cuenta con ochenta y nueve formas diferentes para preparar esta bebida. Además del café ofrecen fina repostería. En este negocio se pueden adquirir paquetes de café producidos por Coopedota, a demás de otros productos propios de la zona.</p> <p>(Vega, C. 2007)</p> | | | | | | |
| | INFORMACIÓN DE CONTACTO | | | | | | |
| | | | | Teléfono: | Email: @ | | |
| | MAPA | | | FOTO | | | |
|  | | | | | | | |

Ficha 24
Planta Turística


SIGLA
 0064

| | | | | | | |
|---|--|-------------|---|-----------------------|------------|------------|
| P L A N T A T U R I S T I C A | NOMBRE | | CATEGORIA | TIPO | SUPTIPO | JERARQUIA |
| | Hotel Centro Turístico La Arboleda | | Alojamiento | Hotel | | |
| | UBICACION | COORDENADAS | PROVINCIA | CANTON | DISTRITO | LOCALIDAD |
| | Costado sur del Parque | | San José | Tarrazú | San Marcos | San Marcos |
| | MEDIOS DE ACESO | | ESTACIONALIDAD | | VISITACION | |
| | DESCRIPCION | | | | | |
| | Posee declaratoria turística, en la categoría tres estrellas. | | | | | |
| | Cuenta con habitaciones equipadas con televisión por cable y agua caliente. Ofrece el servicio de desayuno, ideal para quienes viajan por negocios. Cuenta con amplio parqueo. (Vega, C. 2007) | | | | | |
| | INFORMACIÓN DE CONTACTO | | | | | |
| | | | | Teléfono: 2546- 60-73 | Email: @ | |
| <p style="text-align: center;">MAPA</p>  | | | <p style="text-align: center;">FOTO</p>  | | | |
| | | | Foto: Hotel Centro Turístico la Arboleda Macheli Productos (s.f) | | | |

| | | | | | | |
|--|---|-------------|-----------------------------------|---------|--------------------------------|------------|
| P L A N T A T U R I S T I C A | NOMBRE | | CATEGORIA | TIPO | SUPTIPO | JERARQUIA |
| | Hotel La Mansión Rosada | | Alojamiento | Hotel | | |
| | UBICACION | COORDENADAS | PROVINCIA | CANTON | DISTRITO | LOCALIDAD |
| | 200 oeste del Estadio | | San José | Tarrazú | San Marcos | San Marcos |
| | MEDIOS DE ACESO | | ESTACIONALIDAD | | VISITACION | |
| | DESCRIPCION | | | | | |
| | Ofrece 10 habitaciones cómodas habitaciones, cinco triples y cinco dobles todas con baño privado, agua caliente, televisión por cable e internet inalámbrico (Chichilla, L., 2011) | | | | | |
| | INFORMACIÓN DE CONTACTO | | | | | |
| | Lorena Chinchilla Arias | | Teléfono: 2546-60-73 / 2546-50-73 | | Email: hotelarboleda@gmail.com | |
| | MAPA | | | FOTO | | |
|  | | | | | | |



Ficha 26
Planta Turística

SIGLA
0066

| | | | | | | |
|--|--|-------------|-------------------------|-----------|------------|-----------|
| P L A N T A T U R I S T I C A | NOMBRE | | CATEGORIA | TIPO | SUPTIPO | JERARQUIA |
| | Balneario Los Santos | | Instalaciones Generales | Piscinas | | |
| | UBICACION | COORDENADAS | PROVINCIA | CANTON | DISTRITO | LOCALIDAD |
| | 100 mts sur y 50 este del Liceo | | San José | Tarrazú | San Marcos | |
| | MEDIOS DE ACESO | | ESTACIONALIDAD | | VISITACION | |
| | DESCRIPCION | | | | | |
| | Ofrece servicio de bar y BBQ, área para camping, instalaciones deportivas y salón para eventos especiales. (Vega, C. 2007) | | | | | |
| | INFORMACIÓN DE CONTACTO | | | | | |
| | | | | Teléfono: | | Email: @ |
| | MAPA | | | FOTO | | |
|  | | | | | | |


Ficha 27
Planta Turística

SIGLA
 0067

| | | | | | | |
|---|--|-------------|--|---------|--|------------|
| P L A N T A T U R I S T I C A | NOMBRE | | CATEGORIA | TIPO | SUPTIPO | JERARQUIA |
| | Hotel Palenque Tarrazú | | Alojamiento | Hotel | | |
| | UBICACION | COORDENADAS | PROVINCIA | CANTON | DISTRITO | LOCALIDAD |
| | Frente a Coopesantos | | San José | Tarrazú | San Marcos | San Marcos |
| | MEDIOS DE ACESO | | ESTACIONALIDAD | | VISITACION | |
| | Automóvil | | | | | |
| | DESCRIPCION | | | | | |
| | Es una empresa turística de carácter familiar, que ofrece hospedaje en cabinas o habitaciones totalmente equipadas, con piscinas, restaurante, televisión por cable, internet y agua caliente. Además cuentan con salón de eventos con audio, decoración y personal capacitado. (Hotel Palenque Tarrazú, s.f.) | | | | | |
| | INFORMACIÓN DE CONTACTO | | | | | |
| | Luis Ureña Miranda | | Teléfono: 8896- 03-56 | | Email: palenquetarrazu@gmail.com www.hotelpalenquetarrazu.com | |
| MAPA | | | FOTO | | | |
|  | | |  | | | |
| | | | Foto: Cabinas. Hotel Palenque Tarrazú (2010) | | | |


**Ficha 28
Planta Turística**

SIGLA
0068

| | | | | | | |
|--|--|----------------|-------------|---|------------|--------------------------------|
| P L A N T A T U R I S T I C A | NOMBRE | | CATEGORIA | TIPO | SUPTIPO | JERARQUIA |
| | Hotel Zacatecas | | Alojamiento | Hotel | | |
| | UBICACION | COORDENADAS | PROVINCIA | CANTON | DISTRITO | LOCALIDAD |
| | Costado norte de la Iglesia | | San José | Tarrazú | San Marcos | San Marcos |
| | MEDIOS DE ACESO | ESTACIONALIDAD | | VISITACION | | |
| | Automóvil, autobús | | | | | |
| | DESCRIPCION | | | | | |
| | Tiene a disposición 12 habitaciones con baño privado, agua caliente, televisión por cable, y 10 habitaciones sencillas, no cuentan con parqueo propio pero de ser requerido se puede guardar el vehículo en uno de los hoteles cercanos de la misma cadena, que incluyen la Mansión Rosada, El arboleda y el Centro turístico La Arboleda. (Chichilla, L., 2011) | | | | | |
| | INFORMACIÓN DE CONTACTO | | | | | |
| | Lorena Chinchilla Arias | | | Teléfono: 2546-60-73 | | Email: hotelarboleda@gmail.com |
| <p align="center">MAPA</p>  | | | | <p align="center">FOTO</p> <p align="center">Foto:</p> | | |


Ficha 29
Planta Turística

SIGLA
 0069

| | | | | | | |
|---|--|-------------|----------------|--------------------------|------------|------------|
| P L A N T A T U R I S T I C A | NOMBRE | | CATEGORIA | TIPO | SUPTIPO | JERARQUIA |
| | Cabinas Asturiano | | Alojamiento | Cabinas | | |
| | UBICACION | COORDENADAS | PROVINCIA | CANTON | DISTRITO | LOCALIDAD |
| | 400 mts norte del Banco Nacional | | San José | Tarrazú | San Marcos | San Marcos |
| | MEDIOS DE ACESO | | ESTACIONALIDAD | | VISITACION | |
| | DESCRIPCION | | | | | |
| | INFORMACIÓN DE CONTACTO | | | | | |
| | | | | Teléfono: 2546-66-06 | | Email: |
| | <p>MAPA</p>  | | | <p>FOTO</p> <p>Foto:</p> | | |

Ficha 30
Planta Turística

SIGLA
 0070

| | | | | | | |
|---|--|-------------|----------------|--------------------------|------------|------------|
| P L A N T A T U R I S T I C A | NOMBRE | | CATEGORIA | TIPO | SUPTIPO | JERARQUIA |
| | Hotel Continental | | Alojamiento | Hotel | | |
| | UBICACION | COORDENADAS | PROVINCIA | CANTON | DISTRITO | LOCALIDAD |
| | 100 mts norte de la Iglesia | | San José | Tarrazú | San Marcos | San Marcos |
| | MEDIOS DE ACESO | | ESTACIONALIDAD | | VISITACION | |
| | DESCRIPCION | | | | | |
| | INFORMACIÓN DE CONTACTO | | | | | |
| | | | | Teléfono: 2546-62-25 | | Email: |
| | <p>MAPA</p>  | | | <p>FOTO</p> <p>Foto:</p> | | |

Ficha 31
Planta Turística

| | | | | | | |
|--|---|-------------|---------------------|---|------------|------------|
| P L A N T A T U R I S T I C A | NOMBRE | | CATEGORIA | TIPO | SUPTIPO | JERARQUIA |
| | Soda Rus+ | | Alimentación | | | |
| | UBICACION | COORDENADAS | PROVINCIA | CANTON | DISTRITO | LOCALIDAD |
| | En el edificio Robles Jara, contiguo al Importadora Monge | | San José | Tarrazú | San Marcos | San Marcos |
| | MEDIOS DE ACESO | | ESTACIONALIDAD | | VISITACION | |
| | DESCRIPCION | | | | | |
| | En un horario de atención de 7 am a 5 pm, ofrecen variedad de comidas incluyendo casados, se caracteriza por las comidas balanceadas como verduritas, pechuga a la plancha, entre otras. (Vargas, E., 2011) | | | | | |
| | INFORMACIÓN DE CONTACTO | | | | | |
| | Elena Vargas Navarro | | Teléfono: 2546-3803 | | Email: | |
| | <p style="text-align: center;">MAPA</p>  | | | <p style="text-align: center;">FOTO</p>  <p style="text-align: center;">Foto: Kiosco Soda Rus+ Macheli Productos (s.f)</p> | | |

Ficha 32
Planta Turística

SIGLA
 0072

| | | | | | | |
|--|---|-------------|---------------------|---|------------|------------|
| P L A N T A T U R I S T I C A | NOMBRE | | CATEGORIA | TIPO | SUPTIPO | JERARQUIA |
| | Soda Mary | | Alimentación | | | |
| | UBICACION | COORDENADAS | PROVINCIA | CANTON | DISTRITO | LOCALIDAD |
| | Costado Bomba San Bosco | | San José | Tarrazú | San Marcos | San Marcos |
| | MEDIOS DE ACESO | | ESTACIONALIDAD | | VISITACION | |
| | DESCRIPCION | | | | | |
| | <p>Con una capacidad de 20 a 30 personas, se ofrecen desayunos, almuerzo, cena. El menú incluye variedad de comidas como tamales, plato especial, pastas, pollo, pescado. Se procura ofrecer comida sana por ejemplo con la menor cantidad de grasa posible o cocinando en agua. Se caracteriza por la flexibilidad en el menú, de forma tal que si el cliente desea un platillo no incluido en el menú, se le puede preparar mientras este en las posibilidades del establecimiento (Mora, O., 2011)</p> | | | | | |
| | INFORMACIÓN DE CONTACTO | | | | | |
| | Orlando Mora Badilla | | Teléfono: 2546-6148 | | Email: | |
| | MAPA  | | | FOTO  | | |

Foto: Mostrador Soda Mary
 Macheli Productos (s.f)

Ficha 33
Planta Turística

SIGLA
 0073





| | | | | | | |
|---|---|-------------|---------------------|--|------------|------------|
| P L A N T A T U R I S T I C A | NOMBRE | | CATEGORIA | TIPO | SUPTIPO | JERARQUIA |
| | Bar restaurante Chicos | | Alimentación | | | |
| | UBICACION | COORDENADAS | PROVINCIA | CANTON | DISTRITO | LOCALIDAD |
| | 25 mts sur de la bomba San Bosco | | San José | Tarrazú | San Marcos | San Marcos |
| | MEDIOS DE ACESO | | ESTACIONALIDAD | | VISITACION | |
| | DESCRIPCION | | | | | |
| | En un horario de atención de 7 am a 11 pm, tienen a disposición variedad de comidas típicas. (Mora, O., 2011) | | | | | |
| | INFORMACIÓN DE CONTACTO | | | | | |
| | Didied Rojas Mora | | Teléfono: 2546-6236 | | Email: | |
| | <p>MAPA</p>  | | | <p>FOTO</p>  | | |



Foto: Bar & restaurante Chicos
 Macheli Productos (s.f)

Ficha 34
Planta Turística

| | | | | | | |
|---|--|-------------|----------------|---|------------|------------|
| P L A N T A T U R I S T I C A | NOMBRE | | CATEGORIA | TIPO | SUPTIPO | JERARQUIA |
| | Pizzería Emilius | | Alimentación | | | |
| | UBICACION | COORDENADAS | PROVINCIA | CANTON | DISTRITO | LOCALIDAD |
| | | | San José | Tarrazú | San Marcos | San Marcos |
| | MEDIOS DE ACESO | | ESTACIONALIDAD | | VISITACION | |
| | DESCRIPCION | | | | | |
| | INFORMACIÓN DE CONTACTO | | | | | |
| | | | | Teléfono: 2546-7000 | | Email: |
| | <p>MAPA</p>  | | | <p>FOTO</p>  | | |
| | | | | Foto: Fachada Pizzería Emilius Macheli Productos (s.f) | | |



Ficha 35
Planta Turística

SIGLA
 0075

| | | | | | | |
|--|--|-------------|----------------|---|------------|------------|
| P L A N T A T U R I S T I C A | NOMBRE | | CATEGORIA | TIPO | SUPTIPO | JERARQUIA |
| | Restaurante La Casita | | Alimentación | | | |
| | UBICACION | COORDENADAS | PROVINCIA | CANTON | DISTRITO | LOCALIDAD |
| | | | San José | Tarrazú | San Marcos | San Marcos |
| | MEDIOS DE ACESO | | ESTACIONALIDAD | | VISITACION | |
| | DESCRIPCION | | | | | |
| | Es un establecimiento con un ambiente agradable donde se ofrece variedad de comidas con un buen servicio, cuenta con personal atento y amigable. (Visita realizada al local, 9/2/2011) | | | | | |
| | INFORMACIÓN DE CONTACTO | | | | | |
| | Ronald Chacón Mena | | Teléfono: | | Email: | |
| | <p style="text-align: center;">MAPA</p>  | | | <p style="text-align: center;">FOTO</p>  | | |
| Foto: Área de mesas, Restaurante La Casita Macheli Productos (s.f), | | | | | | |


Ficha 36
Planta Turística

SIGLA
 0076

| | | | | | | |
|--|---|-------------|----------------|---|------------|------------|
| P L A N T A T U R I S T I C A | NOMBRE | | CATEGORIA | TIPO | SUPTIPO | JERARQUIA |
| | Restaurante Los Andes (Chelo) | | Alimentación | | | |
| | UBICACION | COORDENADAS | PROVINCIA | CANTON | DISTRITO | LOCALIDAD |
| | 50 mts norte del Gallo más Gallo | | San José | Tarrazú | San Marcos | San Marcos |
| | MEDIOS DE ACESO | | ESTACIONALIDAD | | VISITACION | |
| | DESCRIPCION | | | | | |
| | INFORMACIÓN DE CONTACTO | | | | | |
| | Allan Mora Umaña | | | Teléfono: 2546-7071 | | Email: |
| | <p style="text-align: center;">MAPA</p>  | | | <p style="text-align: center;">FOTO</p>  | | |
| | <p style="text-align: right;">Foto: Restaurante Los Andes Macheli Productos (s.f),</p> | | | | | |

Ficha 37
Planta Turística

SIGLA
0077

| | | | | | | |
|--|--|-------------|----------------------|--------------------------|------------|------------|
| P L A N T A T U R I S T I C A | NOMBRE | | CATEGORIA | TIPO | SUPTIPO | JERARQUIA |
| | Hotel Tocayos | | Alojamiento | Hotel | | |
| | UBICACION | COORDENADAS | PROVINCIA | CANTON | DISTRITO | LOCALIDAD |
| | 20 mts norte del Banco Nacional | | San José | Tarrazú | San Marcos | San Marcos |
| | MEDIOS DE ACESO | | ESTACIONALIDAD | | VISITACION | |
| | DESCRIPCION | | | | | |
| | Es un establecimiento familiar que cuenta con 10 habitaciones dobles o triples, con baño privado, televisión por cable, servicio de internet y parqueo. (Navarro, T., 2011) | | | | | |
| | INFORMACIÓN DE CONTACTO | | | | | |
| | Tatiana Navarro | | Teléfono: 2546-68-98 | | Email: | |
| | <p>MAPA</p>  | | | <p>FOTO</p> <p>Foto:</p> | | |

Ficha 38
Planta Turística

SIGLA
 0078

| | | | | | | |
|---|---|-------------|--|-----------|--|-------------|
| P L A N T A T U R I S T I C A | NOMBRE | | CATEGORIA | TIPO | SUPTIPO | JERARQUIA |
| | Cafetería Dota | | Alimentación | Cafetería | | |
| | UBICACION | COORDENADAS | PROVINCIA | CANTON | DISTRITO | LOCALIDAD |
| | A un costado del Beneficio | | San José | Dota | Santa María | Santa María |
| | MEDIOS DE ACESO | | ESTACIONALIDAD | | VISITACION | |
| | DESCRIPCION | | | | | |
| | Ofrece gran variedad de cafés y repostería. En su local se da la venta de productos propios de la zona, tales como: café molido y en grano, miel de abeja y polen. Brinda la oportunidad de degustar uno de los cuatro mejores cafés del mundo. (Vega, C. 2007) | | | | | |
| | INFORMACIÓN DE CONTACTO | | | | | |
| | Roberto Mata Naranjo | | Teléfono: 2541-0102 | | Email: mfallas@coopedota.com www.coopedota.com | |
| | MAPA | | | FOTO | | |
|  | | |  | | | |
| | | | Foto: Fachada Cafeterías Dota Quirós, N. 2011 | | | |

Ficha 39
Planta Turística

| | | | | | | |
|--|---|-------------|--|---------|---|-------------|
| P L A N T A T U R I S T I C A | NOMBRE | | CATEGORIA | TIPO | SUPTIPO | JERARQUIA |
| | Cabinas Cecilia | | Alojamiento | Cabinas | | |
| | UBICACION | COORDENADAS | PROVINCIA | CANTON | DISTRITO | LOCALIDAD |
| | 500 mts sur, 100 sur este del parque | | San José | Dota | Santa María | Santa María |
| | MEDIOS DE ACESO | | ESTACIONALIDAD | | VISITACION | |
| | Automóvil | | | | | |
| | DESCRIPCION | | | | | |
| | Las cabinas decoradas rústicamente, cuentan con agua caliente, televisión por cable y un amplio y seguro parqueo. Además, para que pueda disfrutar con su familia, se cuenta con una totalmente equipada. (Ureña, C., 2011) | | | | | |
| | INFORMACIÓN DE CONTACTO | | | | | |
| | Cecilia Ureña Ureña | | Teléfono: 2541-12-33 | | Email: info@cabinascecilia.com www.cabinascecilia.com | |
| MAPA | | | FOTO | | | |
|  | | |  | | | |
| | | | Foto: Cabinas Cecilia Tiendas en Costa Rica (2009) | | | |

Ficha 40
Planta Turística

SIGLA
0080

| | | | | | | |
|--|--|-------------|--|--------|---|-------------|
| P L A N T A T U R I S T I C A | NOMBRE | | CATEGORIA | TIPO | SUPTIPO | JERARQUIA |
| | Albergue Valle Verde Confort Spa | | Aojamiento | Hotel | | |
| | UBICACION | COORDENADAS | PROVINCIA | CANTON | DISTRITO | LOCALIDAD |
| | Edificio Comercial Valle Verde, 200 metros este de la cancha de deportes | | San José | Dota | Santa María | Santa María |
| | MEDIOS DE ACESO | | ESTACIONALIDAD | | VISITACION | |
| | Automóvil | | Todo el año | | | |
| | DESCRIPCION | | | | | |
| | Con declaratoria turística, en la categoría de dos estrellas, este establecimiento cuenta con cómodas habitaciones, servicio de restaurante, parqueo, seguridad, TV por cable, agua caliente e internet de banda ancha. En el spa tiene a disposición servicios de belleza, estética y terapias realizados por profesionales. El restaurante ofrece tanto platillos nacionales como internacionales a excelentes precios de gran calidad. (Valle Verde Hotel, Spa & Restaurante, 2011) | | | | | |
| | INFORMACIÓN DE CONTACTO | | | | | |
| | Luis Fernando Madrigal Gómez | | Teléfono: 2541-1616/ 8996-7706 | | Email: info@valleverdespa.com Sitio web: www.valleverdespa.com | |
| MAPA | | | FOTO | | | |
|  | | |  | | | |
| | | | Foto: Fachada y parqueo Valle Verde Hotel, Spa & Restaurante, 2011 | | | |



Ficha 41
Planta Turística

SIGLA
 0081

| | | | | | | |
|--|--|-------------|----------------|--|-------------|-------------|
| P L A N T A T U R I S T I C A | NOMBRE | | CATEGORIA | TIPO | SUPTIPO | JERARQUIA |
| | Cabinas Dota | | Alojamiento | Hotel | | |
| | UBICACION | COORDENADAS | PROVINCIA | CANTON | DISTRITO | LOCALIDAD |
| | 25 mts norte de la plaza | | San José | Dota | Santa María | Santa María |
| | MEDIOS DE ACESO | | ESTACIONALIDAD | | VISITACION | |
| | DESCRIPCION | | | | | |
| | INFORMACIÓN DE CONTACTO | | | | | |
| | | | | Teléfono: 2541-1026 | | Email: |
| | <p>MAPA</p>  | | | <p>FOTO</p>  | | |
| | | | | Foto: Entrada Cabinas Dota Quirós, N. 2011 | | |


Ficha 42
Planta Turística

SIGLA
 0082

| | | | | | | |
|---|---|-------------------------------|--|-------------|------------|------------|
| P L A N T A T U R I S T I C A | NOMBRE | | CATEGORIA | TIPO | SUPTIPO | JERARQUIA |
| | Restaurante Los Chespiritos #3 | | Alimentación | Restaurante | | |
| | UBICACION | COORDENADAS | PROVINCIA | CANTON | DISTRITO | LOCALIDAD |
| | Km 52 Carretera Interamericana sur, entrada a Dota | 9°43'3.83"N, 83°56'58.74"W | Cartago | El Guarco | San Isidro | El Empalme |
| | MEDIOS DE ACESO | | ESTACIONALIDAD | | VISITACION | |
| | Automóvil, autobús | | Todo el año | | | |
| | DESCRIPCION | | | | | |
| | Ofrece servicios de restaurante, bar, vente de productos locales y frutales de altura, floristería, plantas ornamentales y abastecedor. (Quirós, L. s.f.) | | | | | |
| | INFORMACIÓN DE CONTACTO | | | | | |
| | Luis Elizondo y Miguel Segura | | Teléfono: 2710-83-16 | | Email: | |
| MAPA  | | | FOTO  | | | |
| | | | Foto: Rotulo Restaurante Los Chespiritos #3 Quirós, N. 2011 | | | |


Ficha 43
Planta Turística

SIGLA
 0083

| | | | | | | |
|--|--|-------------|----------------|--|------------|------------|
| P L A N T A T U R I S T I C A | NOMBRE | | CATEGORIA | TIPO | SUPTIPO | JERARQUIA |
| | Hotel de Montaña Cerro Alto | | Alojamiento | | | |
| | UBICACION | COORDENADAS | PROVINCIA | CANTON | DISTRITO | LOCALIDAD |
| | km 48; 4 kms antes del empalme | | Cartago | El Guarco | San Isidro | El Empalme |
| | MEDIOS DE ACESO | | ESTACIONALIDAD | | VISITACION | |
| | DESCRIPCION | | | | | |
| | Ofrecen servicios de restaurante, bar, alojamiento, guía, senderos, venta de productos locales, área de investigación, bosque primario e instalaciones deportivas. | | | | | |
| | INFORMACIÓN DE CONTACTO | | | | | |
| | | | | Teléfono: 2551-5428/ 8382-2771 | | Email: |
| | MAPA  | | | FOTO Foto: | | |

Ficha 44
Planta Turística

SIGLA
0084

| | | | | | | | |
|--|---|-------------|----------------|-----------|------------|------------|--|
| P L A N T A T U R I S T I C A | NOMBRE | | CATEGORIA | TIPO | SUPTIPO | JERARQUIA | |
| | Cafeterías La Ruta del Café | | Alimentación | Cafetería | | | |
| | UBICACION | COORDENADAS | PROVINCIA | CANTON | DISTRITO | LOCALIDAD | |
| | Km 51, Carretera Interamericana Sur | | Cartago | El Guarco | San Isidro | El Empalme | |
| | MEDIOS DE ACESO | | ESTACIONALIDAD | | VISITACION | | |
| | DESCRIPCION | | | | | | |
| | <p>Es un negocio especializado en la preparación de cafés, cuenta con ochenta y nueve formas diferentes para preparar esta bebida. Además del café ofrecen fina repostería. En este negocio se pueden adquirir paquetes de café producidos por Coopedota, a demás de otros productos propios de la zona.</p> <p>(Vega, C. 2007)</p> | | | | | | |
| | INFORMACIÓN DE CONTACTO | | | | | | |
| | | | | Teléfono: | Email: @ | | |
| | MAPA | | | FOTO | | | |
|  | | | | | | | |



Ficha 45
Planta Turística

SIGLA
 0085

| | | | | | | |
|--|--|--------------------------------|--|-------------|------------|-----------|
| P L A N T A T U R I S T I C A | NOMBRE | | CATEGORIA | TIPO | SUPTIPO | JERARQUIA |
| | Fiesta de la Manzana | | Alimentación | Restaurante | | |
| | UBICACION | COORDENADAS | PROVINCIA | CANTON | DISTRITO | LOCALIDAD |
| | | 9°44'51.09"N, 83°58'40.32"W | Cartago | El Guarco | San Isidro | La Sierra |
| | MEDIOS DE ACESO | | ESTACIONALIDAD | | VISITACION | |
| | DESCRIPCION | | | | | |
| | En este sencillo establecimiento se puede encontrar diversidad de comidas, además se pueden adquirir productos de elaboración local así como frutas frescas. | | | | | |
| | INFORMACIÓN DE CONTACTO | | | | | |
| | Carlos Ilama Camacho | | Teléfono: 8646-6108 | | Email: | |
| | MAPA | | | FOTO | | |
|  | | |  | | | |
| | | | Foto: Fachada La Fiesta de la Manzana Quirós, N., 2011 | | | |


Ficha 46
Planta Turística

SIGLA
 0086



| | | | | | | | |
|---|---|--------------------------------|----------------|---|---------------|-----------|--|
| P L A N T A T U R I S T I C A | NOMBRE | | CATEGORIA | TIPO | SUPTIPO | JERARQUIA | |
| | Restaurante El Cedro | | Alimentación | Restaurante | | | |
| | UBICACION | COORDENADAS | PROVINCIA | CANTON | DISTRITO | LOCALIDAD | |
| | | 9°44'19.45"N, 83°59'56.34"W | San José | Desamparados | San Cristóbal | La Lucha | |
| | MEDIOS DE ACESO | | ESTACIONALIDAD | | VISITACION | | |
| | DESCRIPCION | | | | | | |
| | INFORMACIÓN DE CONTACTO | | | | | | |
| | | | | Teléfono: | Email: | | |
| | <p>MAPA</p>  | | | <p>FOTO</p>  | | | |
| | | | | <p>Foto: Fachada Restaurante El Cedro Quirós, N., 2011</p> | | | |

Ficha 47
Planta Turística

SIGLA
 0087



| | | | | | | |
|--|--|------------------------------|----------------|----------------------|--------------------------|-------------------|
| P L A N T A T U R I S T I C A | NOMBRE | | CATEGORIA | TIPO | SUPTIPO | JERARQUIA |
| | Restaurantes El Bosque | | Alimentación | Restaurante | | |
| | UBICACION | COORDENADAS | PROVINCIA | CANTON | DISTRITO | LOCALIDAD |
| | | 9°45'4.00"N, 84°0'37.56"W | San José | Desamparados | San Cristóbal | San Cristóbal Sur |
| | MEDIOS DE ACESO | | ESTACIONALIDAD | | VISITACION | |
| | DESCRIPCION | | | | | |
| | Localizado en una montaña, ofrece al visitante la oportunidad de apreciar diversas especies en su ambiente natural como perezosos, cuerpo espines, tucanes, armadillos, entre otros. Ofrece un ambiente familiar con juegos infantiles tradicionales, elaborados rústicamente. Tiene una capacidad para 150 personas. Aceptan Tarjetas de debito o crédito, tienen a disposición televisión por cable y parqueo privado. (Ortiz, J., 2011) | | | | | |
| | INFORMACIÓN DE CONTACTO | | | | | |
| | Juan Antonio Ortiz Calderón | | | Teléfono: 2544-15-00 | | Email: |
| |  | | | | <p>FOTO</p> <p>Foto:</p> | |

Ficha 48
Planta Turística



| | | | | | | |
|--|---|--------------------------------|--|--------------|------------|-----------|
| P L A N T A T U R I S T I C A | NOMBRE | | CATEGORIA | TIPO | SUPTIPO | JERARQUIA |
| | Restaurante y mirador El Cafetal | | Alimentación | Restaurante | | |
| | UBICACION | COORDENADAS | PROVINCIA | CANTON | DISTRITO | LOCALIDAD |
| | 1,5 kms este de la Iglesia de Frailes | 9°44'59.42"N, 84° 2'29.59"W | San José | Desamparados | Frailes | |
| | MEDIOS DE ACESO | | ESTACIONALIDAD | | VISITACION | |
| | Automóvil | | | | | |
| | DESCRIPCION | | | | | |
| | Es un establecimiento pequeño, ofrece un servicio limitado en un ambiente tranquilo y familiar, se caracteriza por la impresionante vista de las montañas y cafetales de la región. | | | | | |
| | INFORMACIÓN DE CONTACTO | | | | | |
| | | | | Teléfono: | Email: @ | |
| <p>MAPA</p>  | | | <p>FOTO</p>  <p>Foto: Mirador El Cafetal Quirós, N., 2011</p> | | | |

Ficha 49
Planta Turística

SIGLA
0089


| | | | | | | |
|---|---|-------------------------------|---|----------------------|------------|-----------|
| P L A N T A T U R I S T I C A | NOMBRE | | CATEGORIA | TIPO | SUPTIPO | JERARQUIA |
| | Arthur 's Bar | | Esparcimiento | Bar | | |
| | UBICACION | COORDENADAS | PROVINCIA | CANTON | DISTRITO | LOCALIDAD |
| | Costado norte de la plaza de deportes | 9°45'3.63"N, 84° 3'15.34"W | San José | Desamparados | Frailes | Frailes |
| | MEDIOS DE ACESO | | ESTACIONALIDAD | | VISITACION | |
| | Automóvil, autobús | | | | | |
| | DESCRIPCION | | | | | |
| | Con una capacidad para 75 personas, se caracteriza por la realización de pequeños eventos tipo concierto con música acústica o trova, principalmente. Dispone de televisión por cable, internet, parqueo seguro y aceptan tarjetas. (Ortiz, J., 2011) | | | | | |
| | INFORMACIÓN DE CONTACTO | | | | | |
| | Juan Antonio Ortiz Calderón | | | Teléfono: 2544-04-42 | | Email: |
| <p align="center">MAPA</p>  | | | <p align="center">FOTO</p>  | | | |
| Foto: Fachada Arthur's Bar Quirós, N. 2011 | | | | | | |

Ficha 50
Planta Turística

| | | | | | | |
|--|--|-------------------------------|--|------------------------------|------------|-----------|
| P L A N T A T U R I S T I C A | NOMBRE | | CATEGORIA | TIPO | SUPTIPO | JERARQUIA |
| | Rancho Coyoche | | Alimentación | Restaurante | | |
| | UBICACION | COORDENADAS | PROVINCIA | CANTON | DISTRITO | LOCALIDAD |
| | 1,8 kms norte de la Iglesia de Frailes | 9°45'39.43"N, 84° 3'0.09"W | San José | Desamparados | Frailes | |
| | MEDIOS DE ACESO | | ESTACIONALIDAD | | VISITACION | |
| | Automóvil | | | | | |
| | DESCRIPCION | | | | | |
| | Es un establecimiento amplio que ofrece servicios de restaurante, bar, chicharronera y actividades especiales, indicado para grupos, niño o reuniones, capacidad para 100 personas, brinda servicio a domicilio y para llevar, cuenta con parqueo propio y acepta las principales tarjetas de crédito. | | | | | |
| | Ofrece sus servicios en un ambiente agradable, con personal calificado y excelente servicio al cliente. | | | | | |
| | INFORMACIÓN DE CONTACTO | | | | | |
| Willian Morales Monge | | Teléfono: 2544-2018 | | Email: coyochefr@hotmail.com | | |
| MAPA | | | FOTO | | | |
|  | | |  | | | |
| | | | Foto: Rancho El Coyoche Quirós, N., 2011 | | | |


Ficha 51
Planta Turística

SIGLA
0091

| | | | | | | | |
|---|--|-------------|----------------|--------------------------|------------|------------|--|
| P L A N T A T U R I S T I C A | NOMBRE | | CATEGORIA | TIPO | SUPTIPO | JERARQUIA | |
| | La Esquina del sabor | | Alimentación | | | | |
| | UBICACION | COORDENADAS | PROVINCIA | CANTON | DISTRITO | LOCALIDAD | |
| | | | Cartago | Cartago | Corralillo | Rio Conejo | |
| | MEDIOS DE ACESO | | ESTACIONALIDAD | | VISITACION | | |
| | DESCRIPCION | | | | | | |
| | INFORMACIÓN DE CONTACTO | | | | | | |
| | | | | Teléfono | Email: | | |
| | <p>MAPA</p>  | | | <p>FOTO</p> <p>Foto:</p> | | | |


Ficha 52
Planta Turística

SIGLA
 0092

| | | | | | | |
|---|---------------------------|--------------------------------|----------------|-------------|------------|------------|
| P L A N T A T U R I S T I C A | NOMBRE | | CATEGORIA | TIPO | SUPTIPO | JERARQUIA |
| | Restaurante Flor Del Café | | Alimentación | Restaurante | | |
| | UBICACION | COORDENADAS | PROVINCIA | CANTON | DISTRITO | LOCALIDAD |
| | | 9°46'43.03"N, 84° 4'38.21"W | Cartago | Cartago | Corralillo | Rio Conejo |
| | MEDIOS DE ACESO | | ESTACIONALIDAD | | VISITACION | |
| | Automóvil | | | | | |
| | DESCRIPCION | | | | | |
| | | | | | | |
| | INFORMACIÓN DE CONTACTO | | | | | |
| | | | | Teléfono: | | Email: @ |
|  | | | FOTO | | | |


Ficha 53
 Planta Turística

SIGLA
 0093

| | | | | | | |
|--|--|-------------------------------|----------------|--------------|------------|-----------|
| P L A N T A T U R I S T I C A | NOMBRE | | CATEGORIA | TIPO | SUPTIPO | JERARQUIA |
| | Café Tomas | | Alimentación | Cafetería | | |
| | UBICACION | COORDENADAS | PROVINCIA | CANTON | DISTRITO | LOCALIDAD |
| | A 1,9 kms de la Iglesia de Rosario, hacia Tarbaca | 9°47'36.76"N 84° 5'43.75"W | San José | Desamparados | Rosario | |
| | MEDIOS DE ACESO | | ESTACIONALIDAD | | VISITACION | |
| | Automóvil | | | | | |
| | DESCRIPCION | | | | | |
| | INFORMACIÓN DE CONTACTO | | | | | |
| | | | | Teléfono: | | Email: @ |
| | MAPA | | | FOTO | | |
|  | | | | | | |


Ficha 54
Planta Turística

SIGLA
 0094

| | | | | | | |
|---|-------------------------|-------------|----------------|-----------|------------|-------------|
| P L A N T A T U R I S T I C A | NOMBRE | | CATEGORIA | TIPO | SUPTIPO | JERARQUIA |
| | Cabañas Las Tuquitas | | Alojamiento | Cabinas | | |
| | UBICACION | COORDENADAS | PROVINCIA | CANTON | DISTRITO | LOCALIDAD |
| | | | Cartago | El Guarco | San Isidro | La Estrella |
| | MEDIOS DE ACESO | | ESTACIONALIDAD | | VISITACION | |
| | Automóvil | | | | | |
| | DESCRIPCION | | | | | |
| | | | | | | |
| | INFORMACIÓN DE CONTACTO | | | | | |
| | | | | Teléfono: | Email: @ | |
| <p>MAPA</p>  | | | <p>FOTO</p> | | | |

Ficha 55
Planta Turística

SIGLA
 0095


| | | | | | | |
|---|---|-------------|----------------|-----------|------------|------------|
| P L A N T A T U R I S T I C A | NOMBRE | | CATEGORIA | TIPO | SUPTIPO | JERARQUIA |
| | Cabinas La Montaña | | Alojamiento | Cabinas | | |
| | UBICACION | COORDENADAS | PROVINCIA | CANTON | DISTRITO | LOCALIDAD |
| | 200 N y 1800 O de gasolinera El Empalme | | Cartago | El Guarco | San Isidro | El Empalme |
| | MEDIOS DE ACESO | | ESTACIONALIDAD | | VISITACION | |
| | Automóvil | | | | | |
| | DESCRIPCION | | | | | |
| | | | | | | |
| | INFORMACIÓN DE CONTACTO | | | | | |
| | Teléfono: | | | Email: @ | | |
| <p>MAPA</p>  | | | FOTO | | | |

Ficha 56
Planta Turística

| | | | | | | |
|--|---|----------------|--|-------------------------------------|------------|------------------------------------|
| P L A N T A T U R I S T I C A | NOMBRE | | CATEGORIA | TIPO | SUPTIPO | JERARQUIA |
| | Cabinas y chicharronera Chiquiza | | Alojamiento | Cabinas | | |
| | UBICACION | COORDENADAS | PROVINCIA | CANTON | DISTRITO | LOCALIDAD |
| | km 31,5; entrada a Palo verde | | Cartago | El Guarco | San Isidro | Palo Verde |
| | MEDIOS DE ACESO | ESTACIONALIDAD | | VISITACION | | |
| | Automóvil | | | | | |
| | DESCRIPCION | | | | | |
| | En lo que es hospedaje, ofrecen cabinas con dos camas, agua caliente, televisión, servicio a la habitación. Cuentan con bar, restaurante y sala de billar. Los fines de semana se realizan tours por la reserva Río Navarro- Río Sombrero, con campamentos así como crosscountry y mountainbike. (Romero, E., 2011) | | | | | |
| | INFORMACIÓN DE CONTACTO | | | | | |
| | Eduardo Romero Camacho | | Teléfono: 83668487/ 25711246 | E-mail: eduardo.romero774@gmail.com | | Sitio web: www.cavinaschiquiza.com |
| MAPA | | | FOTO | | | |
|  | | |  | | | |
| | | | Foto: Chicharonera Chiquiza Romero, E., 2011 | | | |



Ficha 57
Planta Turística

SIGLA
 0097

| | | | | | | | |
|--|---|--------------------------------|----------------|--------------------|------------|-------------|--|
| P L A N T A T U R I S T I C A | NOMBRE | | CATEGORIA | TIPO | SUPTIPO | JERARQUIA | |
| | Restaurante La Colina | | Alimentación | Restaurante | | | |
| | UBICACION | COORDENADAS | PROVINCIA | CANTON | DISTRITO | LOCALIDAD | |
| | | 9°43'32.97"N, 84° 3'26.54"W | San José | León Cortes | San Pablo | San Antonio | |
| | MEDIOS DE ACESO | | ESTACIONALIDAD | | VISITACION | | |
| | Automóvil | | | | | | |
| | DESCRIPCION | | | | | | |
| | INFORMACIÓN DE CONTACTO | | | | | | |
| | | | | Teléfono: | Email: @ | | |
| | <p>MAPA</p>  | | | <p>FOTO</p> | | | |



Ficha 58
Planta Turística

SIGLA
 0098

| | | | | | | |
|--|----------------------------|-------------------------------|---|--------------|------------|-----------|
| P L A N T A T U R I S T I C A | NOMBRE | | CATEGORIA | TIPO | SUPTIPO | JERARQUIA |
| | Bar y restaurante S´tragos | | Alimentación | Restaurante | | |
| | UBICACION | COORDENADAS | PROVINCIA | CANTON | DISTRITO | LOCALIDAD |
| | 400 mts sur de la Iglesia | 9°47'27.37"N, 84° 5'3.86"W | San José | Desamparados | Rosario | Rosario |
| | MEDIOS DE ACESO | | ESTACIONALIDAD | | VISITACION | |
| | Automóvil | | | | | |
| | DESCRIPCION | | | | | |
| | | | | | | |
| | INFORMACIÓN DE CONTACTO | | | | | |
| | | | | Teléfono: | Email: @ | |
| <p style="text-align: center;">MAPA</p>  | | | <p style="text-align: center;">FOTO</p>  <p style="text-align: center;">Foto: Fachada y parqueo S´tragos Bar Quirós, N., 2011</p> | | | |

Ficha 59
Planta Turística

SIGLA
0099

| | | | | | | |
|---|--|-------------------------------|---|---------------------------------|------------|-----------|
| P L A N T A T U R I S T I C A | NOMBRE | | CATEGORIA | TIPO | SUPTIPO | JERARQUIA |
| | Club Campestre La Finca | | Balneario | | | |
| | UBICACION | COORDENADAS | PROVINCIA | CANTON | DISTRITO | LOCALIDAD |
| | 400 mts sur de la Iglesia | 9°47'27.37"N, 84° 5'3.86"W | San José | Desamparados | Rosario | Rosario |
| | MEDIOS DE ACESO | | ESTACIONALIDAD | | VISITACION | |
| | Automóvil | | | | | |
| | DESCRIPCION | | | | | |
| | En este sitio se encuentran a disposición piscinas, canchas de futbol y volley, rancho BBQ, bar y restaurante, además cuentan con campo de paint ball. | | | | | |
| | INFORMACIÓN DE CONTACTO | | | | | |
| | | | | Teléfono: 2540-1135 / 8833-2739 | Email: @ | |
| <p>MAPA</p>  | | | <p>FOTO</p>  | | | |
| | | | Foto: Entrada Club Campestre La Finca Quirós, N., 2011 | | | |



Sitios de interés histórico

Sitios de interés histórico

- | | |
|--|--|
| 1. Plaza de deportes, Llano Los Ángeles | 17. Escuela República de Bolivia, Dota. |
| 2. Templo Católico, Llano Los Ángeles | 18. Radio Clandestina |
| 3. Placa conmemorativa Frank Marshall | 19. Hotel Doña Chepita y Uriel |
| 4. Monumento Ernesto Zumbado | 20. Parroquia Nuestra Señora del Perpetuo Socorro |
| 5. Placa descriptiva Monumento a los Caídos | 21. Recuerdo a los caídos |
| 6. Placa conmemorativa Marcial Aguiluz | 22. Complejo Histórico La Lucha sin fin |
| 7. Monumento a los Caídos | 23. Escuela León Cortes Castro |
| 8. Placa conmemorativa Cincuentenario de la Revolución del 48 | 24. Trapiche Apolonio Navarro |
| 9. Placa conmemorativa Liberación Nacional. Primera proclama | 25. Finca Antonio Romero |
| 10. Placa conmemorativa Liberación Nacional. Segunda Proclama | 26. Tumba Pepe Figueres |
| 11. Placa conmemorativa A quienes murieron por el derecho al sufragio | 27. Placa conmemorativa del 50 aniversario del Partido Liberación Nacional al Padre Fundador José Figueres Ferrer. |
| 12. Municipalidad de Dota | 28. Placa conmemorativa a quienes combatieron en San Cristóbal Sur |
| 13. Placa conmemorativa Primera reunión del estado mayor del ejército de Liberación Nacional | 29. Río Santa Elena |
| 14. Bodega de armamento | |
| 15. Finca Flores, Campo de entrenamiento, El jocotal | |
| 16. Casa Jeremías Ureña | |



Fuente del Mapa

Elaborado por: Bach. Natalie Quirós Aguilar

A partir de: Google Earth, Europa technologies, 2011

Ficha 1
Hechos históricos


| | | | | | | |
|--|---|-------------------------------|-----------|--|---------------|-------------------|
| H E C H O S H I S T O R I C O S | NOMBRE | | CATEGORIA | TIPO | | SIGLA |
| | Plaza de deportes Llano Los Ángeles | | | Sitio | | 0100 |
| | UBICACION | COORDENADAS | PROVINCIA | CANTON | DISTRITO | LOCALIDAD |
| | Carretera interamericana Sur, del Cruce a San Cristóbal Norte, 8 kms al este. | 9°46'21.00"N, 84° 2'8.98"W | San José | Desamparados | San Cristóbal | Llano Los Ángeles |
| | DESCRIPTOR | | | | | |
| | Revolución del 48 - Pueblo – Llano Los Ángeles - | | | | | |
| | DESCRIPCIÓN | | | | | |
| | Se cuenta que al inicio de la revolución en este poblado era mayoritariamente Liberacionista, por lo cual fue uno de los más abatidos por las tropas extranjeras que vinieron a reforzar las fuerzas del Gobierno durante la revolución, siendo escenario de persecuciones a colaboradores de la oposición, bombardeos aéreos, robos de ganado, saqueos a casas e incluso violaciones, además se menciona que usaron como refugios sitios como la Iglesia Católica y la plaza. Para recuperar el posicionamiento en este sitio las tropas revolucionarias optaron por el lanzamiento de bombas en la plaza desde una loma cercana. (Ceciliano, H., s.f.). | | | | | |
| | MAPA | | | FOTO | | |
| |  | | |  | | |

Foto: Plaza de deportes, Llano Los Ángeles
 Quirós, N. 2011

Ficha 2
Hechos históricos





| | | | | | | |
|--|--|-------------|-----------|--|------------|-------------------|
| H E C H O S H I S T O R I C O S | NOMBRE | | CATEGORIA | TIPO | SIGLA | |
| | Templo Católico | | | Edificación | 0101 | |
| | UBICACION | COORDENADAS | PROVINCIA | CANTON | DISTRITO | LOCALIDAD |
| | Frente a la plaza de deportes | | Cartago | Central | Corralillo | Llano Los Ángeles |
| | DESCRIPTOR | | | | | |
| | Revolución del 48- Templo Católico- Llano Los Ángeles | | | | | |
| | DESCRIPCIÓN | | | | | |
| | | | | | | |
| | MAPA | | | FOTO | | |
| |  | | |  | | |

Foto: Templo Católico de Llano Los Ángeles
Quirós, N. 2011



Ficha 3
Hechos históricos

| H E C H O S H I S T O R I C O S | NOMBRE | | CATEGORIA | TIPO | SIGLA | |
|--|--|------------------------------|--|-----------|------------|------------|
| | Placa Conmemorativa a Frank Marshall Jiménez | | | Placa | 0102 | |
| | UBICACION | COORDENADAS | PROVINCIA | CANTON | DISTRITO | LOCALIDAD |
| | 1,5 km norte de la Bomba El Empalme | 9°44'0.07"N, 83°57'0.88"O | Cartago | El Guarco | San Isidro | El Empalme |
| | DESCRIPTOR Revolución del 48- Combatientes | | | | | |
| | DESCRIPCIÓN La placa conmemora la labor de las tropas revolucionarias en el empalme, las se describen a continuación: “Una vez que los revolucionarios dejaron La Lucha y se trasladaron a Santa María de Dota, Marshall y sus camaradas establecen el frente de El Empalme, el frente de El Empalme, que llevó el mayor peso de la pelea desde el momento en que los rebeldes perdieron el control militar sobre La Sierra. Marshall, con nueve de sus compañeros derrotó y puso en fuga a todo el Ejército Expedicionario en Operaciones en la Carretera Interamericana como se denominaban las fuerzas gobiernistas, recuperando la posición de La Sierra”. (Villegas, G., s.f.) | | | | | |
| <p>MAPA</p>  | | | <p>FOTO</p>  | | | |
| | | | <p>Foto: Frank Marshall, 1948 Villegas, G., s.f.)</p> | | | |
| | | | <p>Foto: Placa Conmemorativa Solís, S. 2010</p> | | | |

Ficha 4
Hechos históricos

| | | | | | | |
|--|---|-------------|-----------|-----------|--|-------------|
| H E C H O S H I S T O R I C O S | NOMBRE | | CATEGORIA | TIPO | SIGLA | |
| | Monumento a Ernesto Zumbado Ureña | | | Monumento | 0103 | |
| | UBICACION | COORDENADAS | PROVINCIA | CANTON | DISTRITO | LOCALIDAD |
| | Parque Ernesto Zumbado Ureña, Santa María | | San José | Dota | Santa María | Santa María |
| | DESCRIPTOR | | | | | |
| | Revolución del 48- Combatiente- | | | | | |
| | DESCRIPCIÓN | | | | | |
| | <p>Ernesto Zumbado Ureña, fue un joven combatiente de la zona de Santa María de Dota, quien colaboraba con los revolucionarios. Según cuenta Don Luis Carlos Elizondo Ureña (excombatiente), este joven desapareció cuando fue enviado con la tarea de conseguir agua para sus compañeros, cuando algunos soldados rezagados del gobierno lo encontraron, tomándolo preso y lo llevaron a Frailes de Desamparados donde fue fusilado. (Elizondo, L. 2011)</p> | | | | | |
| |  <p>MAPA ↗ Hacia San Isidro</p> <p>El mapa muestra la zona de Santa María de Dota con los siguientes municipios: Rosario, Bustamante Abajo, Río Conejo, Santa Elena, San Cristóbal, Frailes, La Lucha, Empalme, Jardín, San Pablo, San Marcos, y Santa María. Una flecha azul apunta a Santa María.</p> | | | |  <p>PARQUE ERNESTO ZUMBADO UREÑA HOMENAJE A ERNESTO ZUMBADO UREÑA VALIENTE SOLDADO Y EJEMPLAR CIUDADANO QUE APRENDO SU VIDA POR LAS LIBERTADES PATRIAS EN LA GUERRA CIVIL DE 1948 HOMENAJE DE LA MUNICIPALIDAD DE DOTA EN EL CINCUENTENARIO DE LA MUERTE DEL HEROE MARZO 1998</p> <p>Foto: Placa en el parque de Santa María (s.f.)</p> | |
| |  <p>FOTO</p> <p>El monumento es una estatua de bronce que representa a un hombre joven, Ernesto Zumbado Ureña, de pie y con las manos en los bolsillos. Está rodeado por árboles.</p> <p>Foto: Monumento a Ernesto Zumbado Ureña Solís, S. 2010</p> | | | | | |

Ficha 5
Hechos históricos



| | | | | | | |
|--|--|--------------------------------|---|--------|-------------|-------------|
| H E C H O S H I S T O R I C O S | NOMBRE | | CATEGORIA | TIPO | SIGLA | |
| | Placa descriptiva Monumento a los Caídos | | | Placa | 0104 | |
| | UBICACION | COORDENADAS | PROVINCIA | CANTON | DISTRITO | LOCALIDAD |
| | Parque Ernesto Zumbado Ureña, Santa María | 9°39'10.64"N, 83°58'11.58"O | San José | Dota | Santa María | Santa María |
| | DESCRIPTOR | | | | | |
| | Revolución del 48- monumento | | | | | |
| | DESCRIPCIÓN | | | | | |
| | "La patria, angustiada por el doloroso pasado que deja, pero resuelta y segura de su misión, sujeta a sus hijos firmemente en su rauda marcha hacia el futuro" | | | | | |
| | Esta frase hace referencia a al significado del Monumento a los caídos. | | | | | |
| | MAPA | | | FOTO | | |
|  | | |  | | | |
| | | | Foto: Placa descriptiva Monumento a los Caídos Solís, S. 2010 | | | |

Ficha 6

Hechos históricos

| | | | | | | |
|--|--|--------------------------------|-----------|--------|---|---|
| H E C H O S H I S T O R I C O S | NOMBRE | | CATEGORIA | TIPO | | SIGLA |
| | Placa conmemorativa a Marcial Aguiluz | | | Placa | | 0105 |
| | UBICACION | COORDENADAS | PROVINCIA | CANTON | DISTRITO | LOCALIDAD |
| | Parque Ernesto Zumbado Ureña, Santa María | 9°39'10.64"N, 83°58'11.58"O | San José | Dota | Santa María | Santa María |
| | DESCRIPTOR | | | | | |
| | Revolución del 48- Combatiente | | | | | |
| | DESCRIPCIÓN | | | | | |
| | <p>En honor a Marcial Aguiluz Orellana, héroe nacional, compañero de acero y sonrisa generosa.</p> <p>El hondureño Marcial Aguiluz, luchó en casi todos los países de Centroamérica contra dictaduras militares. En el año 1942 vino a Costa Rica y al surgir el movimiento revolucionario de 1948 se une a Figueres y organiza el batallón Carlos Luis Valverde, en Lindora. Poco tiempo después ayuda a sofocar dos intentos de invasión por parte de costarricenses que habían emigrado a Nicaragua después del triunfo del ejército de Figueres. (Aguiluz, E., s.f.)</p> | | | | | |
| | | | | | |  <p>Foto: Marcial Aguiluz Aguiluz, E., (s.f)</p> |
| | <p>MAPA</p>  | | | | <p>FOTO</p>  <p>Foto: Placa conmemorativa Solís, S. 2010</p> | |

Ficha 7
Hechos históricos

| | | | | | | |
|--|---|--------------------------------|-----------|--|-------------|-------------|
| H E C H O S H I S T O R I C O S | NOMBRE | | CATEGORIA | TIPO | SIGLA | |
| | Monumento a los caídos | | | Monumento | 0106 | |
| | UBICACION | COORDENADAS | PROVINCIA | CANTON | DISTRITO | LOCALIDAD |
| | Parque Ernesto Zumbado Ureña, Santa María | 9°39'10.64"N, 83°58'11.58"O | San José | Dota | Santa María | Santa María |
| | DESCRIPTOR Revolución del 48- Monumento | | | | | |
| | DESCRIPCIÓN | | | | | |
| | Elaborado por el escultor Luis Umaña Ruiz. Según menciona el señor Hernán Ureña, en la escultura la mujer simboliza a la madre patria cobijando en su abrazo a quienes han caído de ambos bandos en batalla, durante los enfrentamientos armados que constituyeron la revolución de 1948. (Ureña, H., 2011) | | | | | |
| | MAPA | | | FOTO | | |
| |  | | |  | | |
| | | | | Foto: Monumento a los Caídos Solís, S. 2010 | | |

Ficha 8

Hechos históricos


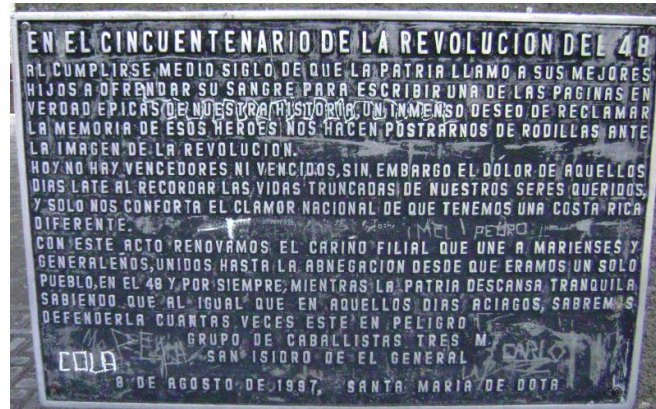
| | | | | | | |
|--|--|--------------------------------|-----------|---|-------------|-------------|
| H E C H O S H I S T O R I C O S | NOMBRE | | CATEGORIA | TIPO | SIGLA | |
| | Placa conmemorativa Cincuentenario de la Revolución del 48 | | | Placa | 0107 | |
| | UBICACION | COORDENADAS | PROVINCIA | CANTON | DISTRITO | LOCALIDAD |
| | Parque Ernesto Zumbado Ureña, Santa María | 9°39'10.64"N, 83°58'11.58"O | San José | Dota | Santa María | Santa María |
| | DESCRIPTOR | | | | | |
| | Revolución del 48 | | | | | |
| | DESCRIPCIÓN | | | | | |
| | Placa conmemorativa al cincuentenario de la revolución del 48, donde el Grupo de caballistas Tres M de San Isidro de El General, honrado la memoria de quienes participaron en los acontecimientos que conforman dicha revolución. | | | | | |
| | La placa se otorga el 8 de agosto de 1997, en Santa María de Dota. | | | | | |
| | MAPA  | | | FOTO  | | |

Foto: Placa conmemorativa Cincuentenario de la Revolución del 48
Solís, S. 2010

Ficha 9
Hechos históricos


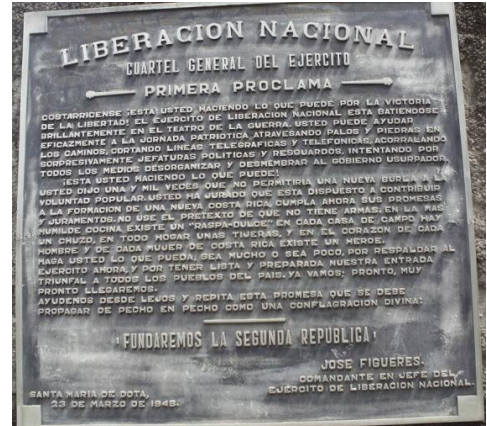
| | | | | | | |
|--|---|--------------------------------|-----------|--|-------------|-------------|
| H E C H O S H I S T O R I C O S | NOMBRE | | CATEGORIA | TIPO | SIGLA | |
| | Placa conmemorativa Liberación Nacional Primera proclama | | | Placa | 0108 | |
| | UBICACION | COORDENADAS | PROVINCIA | CANTON | DISTRITO | LOCALIDAD |
| | Parque Ernesto Zumbado Ureña, Santa María | 9°39'10.64"N, 83°58'11.58"O | San José | Dota | Santa María | Santa María |
| | DESCRIPTOR | | | | | |
| | Revolución del 48 | | | | | |
| | DESCRIPCIÓN | | | | | |
| | En esta placa, Don José Figueres Ferrer, Comandante en Jefe del ejército de Liberación Nacional, hace un llamado a la ciudadanía para el apoyo del ejército de Liberación Nacional, en lo que sería la revolución que se llevaría a cabo contra el gobierno usurpador, contribuyendo a la formación de una nueva Costa Rica y con el objetivo de fundar la Segunda República. | | | | | |
| | La placa se otorgo el 23 de marzo de 1948, en Santa María de Dota. | | | | | |
| | MAPA ↗ Hacia San Isidro  | | | FOTO  | | |

Foto: Placa conmemorativa Liberación Nacional. Primera proclama
Quirós, N. 2011

Ficha 10
Hechos históricos

| H E C H O S H I S T O R I C O S | NOMBRE | | CATEGORIA | TIPO | SIGLA | |
|--|---|--------------------------------|-----------|--|-------------|-------------|
| | Placa conmemorativa Liberación Nacional Segunda Proclama | | | Placa | 0109 | |
| | UBICACION | COORDENADAS | PROVINCIA | CANTON | DISTRITO | LOCALIDAD |
| | Parque Ernesto Zumbado Ureña, Santa María | 9°39'10.64"N, 83°58'11.58"O | San José | Dota | Santa María | Santa María |
| | DESCRIPTOR Revolución del 48 | | | | | |
| | DESCRIPCIÓN | | | | | |
| | En esta placa, Don José Figueres Ferrer, Comandante en Jefe del ejército de Liberación Nacional, defiende las intenciones y principios de este movimiento, ante los calificativos de quienes actúan de mala fe o incomprensión, además invita a la ciudadanía a apoyar a su ejército. | | | | | |
| | La placa se otorgo el 23 de marzo de 1948, en Santa María de Dota. | | | | | |
| | <p>MAPA ↗ Hacia San Isidro</p>  | | | <p>FOTO</p>  | | |
| | Foto: Placa conmemorativa Liberación Nacional Segunda Proclama Solís, S. 2010 | | | | | |

Ficha 11
Hechos históricos



| | | | | | | |
|--|---|--------------------------------|-----------|--|-------------|-------------|
| H E C H O S H I S T O R I C O S | NOMBRE | | CATEGORIA | TIPO | | SIGLA |
| | Placa conmemorativa A quienes murieron por el derecho al sufragio | | | Placa | | 0110 |
| | UBICACION | COORDENADAS | PROVINCIA | CANTON | DISTRITO | LOCALIDAD |
| | Parque Ernesto Zumbado Ureña, Santa María | 9°39'10.64"N, 83°58'11.58"O | San José | Dota | Santa María | Santa María |
| | DESCRIPTOR | | | | | |
| | Revolución del 48- Liberación Nacional | | | | | |
| | DESCRIPCIÓN | | | | | |
| | "A quienes murieron por el derecho al sufragio, y a quienes murieron por las garantías sociales, en la guerra de Liberación Nacional" Marzo- Abril 1948 Con estas palabras se honra la memoria de aquellos que fallecieron durante los enfrentamientos de la Revolución de 1948. | | | | | |
| | MAPA | | | FOTO | | |
| |  | | |  | | |

Foto: Placa conmemorativa
Quirós, N. 2011

Ficha 12
Hechos históricos



| | | | | | | |
|--|---|--------------------------------|-----------|--|-------------|-------------|
| H E C H O S H I S T O R I C O S | NOMBRE | | CATEGORIA | TIPO | SIGLA | |
| | Municipalidad de Dota | | | Edificación | 0111 | |
| | UBICACION | COORDENADAS | PROVINCIA | CANTON | DISTRITO | LOCALIDAD |
| | Costado norte del parque | 9°39'11.43"N, 83°58'10.53"O | San José | Dota | Santa María | Santa María |
| | DESCRIPTOR | | | | | |
| | Revolución del 48 | | | | | |
| | DESCRIPCIÓN | | | | | |
| | La Municipalidad de Dota se ha convertido en un escenario importante a nivel histórico, como el punto donde se efectuó la primera reunión del estado mayor del ejército de liberación nacional, el día 15 de marzo de 1948. | | | | | |
| | MAPA | | | FOTO | | |
| |  | | |  | | |

Foto: Fachada Municipalidad de Dota Solís, S. 2010

Ficha 13
Hechos históricos



| | | | | | | |
|-------------------|---|--------------------------------|-----------|--|-------------|-------------|
| HECHOS HISTÓRICOS | NOMBRE | | CATEGORIA | TIPO | | SIGLA |
| | Placa conmemorativa Primera reunión del estado mayor del ejército de Liberación Nacional | | | Placa | | 0112 |
| | UBICACION | COORDENADAS | PROVINCIA | CANTON | DISTRITO | LOCALIDAD |
| | Municipalidad de Dota | 9°39'11.43"N, 83°58'10.53"O | San José | Dota | Santa María | Santa María |
| | DESCRIPTOR | | | | | |
| | Revolución del 48- Placa Conmemorativa | | | | | |
| | DESCRIPCIÓN | | | | | |
| | La placa hace referencia a la ubicación actual de la Municipalidad de Dota, como el punto donde se efectuó la primera reunión del estado mayor del ejército de liberación nacional, el día 15 de marzo de 1948. | | | | | |
| | MAPA | | | FOTO | | |
| |  | | |  | | |

Foto: Placa conmemorativa
Quirós, N. 2011

Ficha 14
Hechos históricos





| | | | | | | |
|--|--|-------------------------------|-----------|--|-------------|-------------|
| H E C H O S H I S T O R I C O S | NOMBRE | | CATEGORIA | TIPO | SIGLA | |
| | Bodega de armamento | | | Sitio | 0113 | |
| | UBICACION | COORDENADAS | PROVINCIA | CANTON | DISTRITO | LOCALIDAD |
| | De repuestos Urecha, 200 mts sur este | 9°39'4.33"N, 83°57'51.27"O | San José | Dota | Santa María | Santa María |
| | DESCRIPTOR | | | | | |
| | Revolución del 48- Figueristas- Bodega de armas | | | | | |
| | DESCRIPCIÓN | | | | | |
| | En este punto se encontraba la bodega, ubicada en la parte posterior de la Casa de Jeremías Ureña, donde se guardaban municiones, granadas de mano, rifles grandes, y similares, de ahí los tomaban para realizar entrenamientos, o armas a las tropas que iban para El Empalme y otros frentes de batalla. La bodega original fue destruida por un incendio. (Ureña, H. 2011) | | | | | |
| | MAPA | | | FOTO | | |
| |  | | |  | | |

Foto: Patio donde se encontraba la bodega de armas
Quirós, N. 2011

Ficha 15
Hechos históricos

| | | | | | | |
|--|---|--------------------------------|---|--|-------------|-----------|
| H E C H O S H I S T O R I C O S | NOMBRE | | CATEGORIA | TIPO | SIGLA | |
| | Finca Flores, Campo de entrenamiento, El jocotal | | | Sitio | 0114 | |
| | UBICACION | COORDENADAS | PROVINCIA | CANTON | DISTRITO | LOCALIDAD |
| | 150 mts norte y 500 este de la iglesia de Dota | 9°39'12.06"N, 83°57'49.90"O | San José | Dota | Santa María | |
| | DESCRIPTOR | | | | | |
| | Revolución del 48- Campo de entrenamiento- Figueristas | | | | | |
| | DESCRIPCIÓN | | | | | |
| | Se comenta que esta finca era sobre volada por un avión, desde el cual el Padre Núñez lanzaba armamento para las tropas revolucionarias, siendo recogidas por los combatientes para suplir a las tropas y hacer frente al ejército. | | | | | |
| | Este lugar, conocido como el jocotal, era utilizado como campo de tiro y de entrenamiento para aquellos combatientes revolucionarios que serían enviados a los frentes de batalla (Ureña, H. 2011) | | | | | |
| | MAPA ↗ Hacia San Isidro  | | | FOTO  | | |
| | | | Foto: Finca Flores, antiguo campo de entrenamiento. El Jocotal. Quirós, N. 2011 | | | |

Ficha 16
Hechos históricos






| | | | | | | |
|--|--|-------------------------------|-----------|--|-------------|-----------|
| H E C H O S H I S T O R I C O S | NOMBRE | | CATEGORIA | TIPO | SIGLA | |
| | Casa Jeremías Ureña | | | Edificación | 0115 | |
| | UBICACION | COORDENADAS | PROVINCIA | CANTON | DISTRITO | LOCALIDAD |
| | De repuestas Urecha, 200 mts sureste | 9°39'4.33"N, 83°57'51.27"O | San José | Dota | Santa María | |
| | DESCRIPTOR | | | | | |
| | Revolución del 48- Casona- | | | | | |
| | DESCRIPCIÓN | | | | | |
| | En esta casa se localizo una bodega de armamento de los revolucionarios. Esta casa aún se conserva y restaurada con el fin de conservar algunos rasgos arquitectónicos de la época. (Ureña, H. 2011) | | | | | |
| | MAPA | | | FOTO | | |
| |  | | |  | | |

Foto: Antigua Casa de Jeremías Ureña
Quirós, N. 2011

Ficha 17
Hechos históricos

| | | | | | | |
|--|---|------------------------------|--|---|-------------|-------------|
| H E C H O S H I S T O R I C O S | NOMBRE | | CATEGORIA | TIPO | SIGLA | |
| | Escuela República de Bolivia | | | Edificación | 0116 | |
| | UBICACION | COORDENADAS | PROVINCIA | CANTON | DISTRITO | LOCALIDAD |
| | Costado sur del parque de Santa María de Dota | 9°39'7.71"N, 83°58'9.55"O | San José | Dota | Santa María | Santa María |
| | DESCRIPTOR | | | | | |
| | Revolución del 48- | | | | | |
| DESCRIPCIÓN | | | | | | |
| <p>El edificio ocupado por la Escuela República de Bolivia, es un edificio construido en 1941, en armadura de Hierro y ladrillo dándole gran solidez al inmueble, la construcción de esta escuela representa un esfuerzo conjunto entre la comunidad de Dota y el Estado. Declarada de Interés Histórico Arquitectónico, según Decreto Ejecutivo Nº 20459-C, publicado en La Gaceta Nº 115 del 19 de junio de 1991, de carácter estatal. (Ministerio de Cultura y juventud. s.f)</p> | | | | | | |
| | | | |  | | |
| | | | | <p>Foto: Escuela de Santa María de Dota Cuartel General del Ejército de Liberación General. 1948 (s.f.)</p> | | |
| MAPA | | | FOTO | | | |
|  | | |  | | | |
| | | | <p>Foto: Vista Actual, Escuela República de Bolivia Quirós, N. 2011</p> | | | |

Ficha 18
Hechos históricos





| | | | | | | |
|--|--|--------------------------------|-----------|--|-------------|-------------|
| H E C H O S H I S T O R I C O S | NOMBRE | | CATEGORIA | TIPO | | SIGLA |
| | Radio Clandestina | | | Edificación | | 0117 |
| | UBICACION | COORDENADAS | PROVINCIA | CANTON | DISTRITO | LOCALIDAD |
| | De la Municipalidad de Dota 50 mts este, actual Super Melany. | 9°39'11.92"N, 83°58'11.19"O | San José | Dota | Santa María | Santa María |
| | DESCRIPTOR | | | | | |
| | Revolución del 48- Radio | | | | | |
| | DESCRIPCIÓN | | | | | |
| | En la pulpería del señor Bernardo Ureña Chanto, un lugar con bastante espacio, estuvo ubicada la radio para captación de todos los mensajes y comunicaciones entorno a la revolución, se trataba de una radio clandestina que tenía como fin informar a los altos mandos de los revolucionarios sobre las situaciones en batalla. (Ureña, H. 2011) | | | | | |
| | MAPA | | | FOTO | | |
| |  | | |  | | |

Foto: Comercio actual donde se ubicaba la radio clandestina.
Quirós, N. 2011



Ficha 19
Hechos históricos

| | | | | | | |
|--|--|-------------------------------|-----------|--|-------------|-------------|
| H E C H O S H I S T O R I C O S | NOMBRE | | CATEGORIA | TIPO | SIGLA | |
| | Hotel Doña Chepita y Uriel | | | Edificación | 0118 | |
| | UBICACION | COORDENADAS | PROVINCIA | CANTON | DISTRITO | LOCALIDAD |
| | De la esquina noreste de la iglesia, 50 mts este. Actual cabinas Dota y alrededores | 9°39'10.67"N, 83°58'4.13"O | San José | Dota | Santa María | Santa María |
| | DESCRIPTOR | | | | | |
| | Revolución del 48- Hospedaje- | | | | | |
| | DESCRIPCIÓN | | | | | |
| | Don Uriel Chinchilla y su esposa Chepita Mora, eran los propietarios de una gran casona donde funcionaba el hotel, donde pasaba la mayor parte del tiempo Don Pepe Figures. (Ureña, H. 2011) | | | | | |
| | MAPA | | | FOTO | | |
| |  | | |  <p>Foto: Cabinas Dota, sitio donde se ubico el Hotel Doña Chepita Quirós, N. 2011</p> | | |

Ficha 20
Hechos históricos

| | | | | | | |
|--|---|-------------|-----------|---|----------|-----------|
| H E C H O S H I S T O R I C O S | NOMBRE | | CATEGORIA | TIPO | SIGLA | |
| | Parroquia Nuestra Señora del Perpetuo Socorro | | | Edificación | 0119 | |
| | UBICACION | COORDENADAS | PROVINCIA | CANTON | DISTRITO | LOCALIDAD |
| | | | San José | Desamparados | Frailes | Frailes |
| | DESCRIPTOR | | | | | |
| | Revolución del 48- Refugio | | | | | |
| | DESCRIPCIÓN | | | | | |
| | Según menciona Doña Hilda Ceciliano, durante la revolución, este templo católico fue tomado por las tropas del Gobierno como refugio, cerraron las puertas del templo y escondían comida entre otras cosas, incluso se menciona que debajo del altar se encontraron armas ocultas por estas tropas. El Templo existente en 1948 fue destruido por un incendio. (Ceciliano, H. 2010) | | | | | |
| | MAPA | | | FOTO | | |
| |  | | |  <p>Foto: Parroquia Nuestra Señora del Perpetuo Socorro Quirós, N. 2011</p> | | |

Ficha 21
Hechos históricos

| | | | | | | |
|--|--|-------------|--|--------------|---------------|-----------|
| H E C H O S H I S T O R I C O S | NOMBRE | | CATEGORIA | TIPO | SIGLA | |
| | Reuerdo a los caídos | | | Placa | 0120 | |
| | UBICACION | COORDENADAS | PROVINCIA | CANTON | DISTRITO | LOCALIDAD |
| | En la entrada a La Lucha | | San José | Desamparados | San Cristóbal | La Lucha |
| | DESCRIPTOR | | | | | |
| | Revolución del 48- | | | | | |
| | DESCRIPCIÓN | | | | | |
| | “Reuerdo a los caídos de ambos bandos 1948” | | | | | |
| | Esta corta frase honra la memoria de aquellos que entregaron su vida durante la revolución de 1948, se dice entre los pobladores que se encuentra colocada en el motor de uno de los aviones que sobrevolaban la región. | | | | | |
| | MAPA | | | FOTO | | |
|  | | |  | | | |
| | | | Foto: Reuerdo a los caídos Quirós, N. 2011 | | | |

Ficha 22
Hechos históricos





| | | | | | | |
|--|---|-------------------------------|-----------|--|---------------|-----------|
| H E C H O S H I S T O R I C O S | NOMBRE | | CATEGORIA | TIPO | SIGLA | |
| | Complejo Histórico La Lucha sin fin | | | Edificación | 0121 | |
| | UBICACION | COORDENADAS | PROVINCIA | CANTON | DISTRITO | LOCALIDAD |
| | 500 mts sur de la entrada a La Lucha | 9°44'36.39"N, 84° 0'3.66"W | San José | Desamparados | San Cristóbal | La Lucha |
| | DESCRIPTOR | | | | | |
| | Revolución del 48- Pepe Figueres | | | | | |
| | DESCRIPCIÓN | | | | | |
| | En la que fue la casa de Don Pepe Figueres, hoy en día crece el proyecto de establecer un museo que venga a rescatar los acontecimientos de la revolución de los que esta zona fue escenario, así como la vida y aporte de Don Pepe Figueres y sus combatientes a la historia del país. | | | | | |
| | MAPA | | | FOTO | | |
| |  | | |  | | |

Foto: Complejo Histórico La Lucha sin fin
Sociedad agroindustrial San Cristóbal (s.f.)

Ficha 23
Hechos históricos

| | | | | | | |
|--|---|-------------|-----------|-------------|------------|------------|
| H E C H O S H I S T O R I C O S | NOMBRE | | CATEGORIA | TIPO | SIGLA | |
| | Escuela León Cortes Castro | | | Edificación | 0122 | |
| | UBICACION | COORDENADAS | PROVINCIA | CANTON | DISTRITO | LOCALIDAD |
| | | | San José | Tarrazú | San Marcos | San Marcos |
| | DESCRIPTOR | | | | | |
| | Revolución del 48 | | | | | |
| | DESCRIPCIÓN | | | | | |
| | La Escuela León Cortes Castro, declarada patrimonio en 1992, antes llamada Escuela Mixta de San Marcos, la cual fue bautizada con el nombre que mantiene hasta el día de hoy, a finales de la década de 1940. (Ministerio de Cultura y juventud. s.f) | | | | | |
| | MAPA | | | FOTO | | |
| |  | | | Foto: | | |



Ficha 24
Hechos históricos

| | | | | | | |
|--|--|-------------|-----------|-------------|------------|-------------------|
| H E C H O S H I S T O R I C O S | NOMBRE | | CATEGORIA | TIPO | SIGLA | |
| | Trapiche Apolonio Navarro | | | Edificación | 0123 | |
| | UBICACION | COORDENADAS | PROVINCIA | CANTON | DISTRITO | LOCALIDAD |
| | | | Cartago | Central | Corralillo | Llano Los Ángeles |
| | DESCRIPTOR | | | | | |
| | Revolución del 48- | | | | | |
| | DESCRIPCIÓN | | | | | |
| | Según cuenta Doña Hilda Ceciliano (2010), el Trapiche de Apolonio Navarro fue facilitado para la alimentación y descanso de las tropas figueristas que avanzaban hacia Cartago, con el firme propósito de tomar el cuartel donde encontraban las fuerzas del gobierno. | | | | | |
| | MAPA | | | FOTO | | |
| |  | | | Foto: | | |



Ficha 25
Hechos históricos

| | | | | | | |
|--|---|-------------|-----------|-------------|----------|-----------|
| H E C H O S H I S T O R I C O S | NOMBRE | | CATEGORIA | TIPO | | SIGLA |
| | Finca Don Antonio Romero | | | Edificación | | 0124 |
| | UBICACION | COORDENADAS | PROVINCIA | CANTON | DISTRITO | LOCALIDAD |
| | | | San José | | | |
| | DESCRIPTOR | | | | | |
| | Revolución del 48- Refugio | | | | | |
| | DESCRIPCIÓN | | | | | |
| | Se cuenta que entre los combates y saqueos realizados durante la revolución, se presentaron casos de violaciones a mujeres en diferentes sectores, por lo cual entre las familias de las comunidades se organizaban para refugiar a sus hijas, hermanas y en general a aquellas mujeres jóvenes que pudieran ser víctimas de tal ultrajadas, por lo cual es posible encontrar fincas como la de Don Antonio Romero, que tenían como función dar refugio a las jóvenes. (Ceciliano, H. 2010) | | | | | |
| | MAPA | | | FOTO | | |
| | | | | Foto: | | |

Ficha 26
 Hechos históricos

| | | | | | | |
|--|---|-------------|-----------|---|---------------|-----------|
| H E C H O S H I S T O R I C O S | NOMBRE | | CATEGORIA | TIPO | SIGLA | |
| | Tumba Pepe Figueres | | | Sitio | 0125 | |
| | UBICACION | COORDENADAS | PROVINCIA | CANTON | DISTRITO | LOCALIDAD |
| | Cementerio Cristo Rey | | San José | Desamparados | San Cristóbal | La Lucha |
| | DESCRIPTOR | | | | | |
| | Revolución del 48- Pepe Figueres- Tumba | | | | | |
| | DESCRIPCIÓN | | | | | |
| | | | | | | |
| | MAPA  | | | FOTO  | | |
| | Foto: Tumba de Don Pepe. Junio 2002. (2002) | | | | | |

Ficha 27
Hechos históricos

| | | | | | | |
|--|--|-------------|--|--------------|---------------|-----------|
| H E C H O S H I S T O R I C O S | NOMBRE | | CATEGORIA | TIPO | SIGLA | |
| | Placa conmemorativa del 50 aniversario del Partido Liberación Nacional al Padre Fundador José Figueres Ferrer | | | Placa | 0126 | |
| | UBICACION | COORDENADAS | PROVINCIA | CANTON | DISTRITO | LOCALIDAD |
| | Cementerio Cristo Rey | | San José | Desamparados | San Cristóbal | La Lucha |
| | DESCRIPTOR Revolución del 48 | | | | | |
| | DESCRIPCIÓN Esta placa se encuentra en el cementerio de la localidad de La Lucha, cerca del lugar donde descansan los restos de José Figueres Ferrer, dicha placa es un homenaje al fundador del Partido liberación Nacional en la conmemoración del 50 aniversario del partido. La Placa fue otorgada el 12 de octubre del 2011, en La Lucha. | | | | | |
| MAPA | | | FOTO | | | |
|  | | |  | | | |
| | | | Foto: Placa cerca de la tumba de Don Pepe (s.f) | | | |

Ficha 28
Hechos históricos





| | | | | | | |
|--|---|-------------|-----------|--|---------------|-------------------|
| H E C H O S H I S T O R I C O S | NOMBRE | | CATEGORIA | TIPO | | SIGLA |
| | Placa conmemorativa a quienes combatieron en San Cristóbal Sur | | | Placa | | 0127 |
| | UBICACION | COORDENADAS | PROVINCIA | CANTON | DISTRITO | LOCALIDAD |
| | | | San José | Desamparados | San Cristóbal | San Cristóbal Sur |
| | DESCRIPTOR | | | | | |
| | Revolución del 48 | | | | | |
| | DESCRIPCIÓN | | | | | |
| | La placa conmemorativa a los combatientes de la Guerra Civil de 1948, se localiza en los alrededores del Salón Comunal de la localidad, a través de ella la Asociación nacional de Excombatientes rinde homenaje a los valientes ciudadanos que combatieron en este lugar el 14 de marzo de 1948. | | | | | |
| | MAPA | | | FOTO | | |
| |  | | |  | | |

Foto: Placa conmemorativa
Fernández, R. 2010

Ficha 29
Hechos históricos

| | | | | | | |
|--|--|------------------------------|--------------------------|--|---------------------|-------------|
| H E C H O S H I S T O R I C O S | NOMBRE | | CATEGORIA | TIPO | SIGLA | |
| | Río Santa Elena | | | Sitio | 0128 | |
| | UBICACION | COORDENADAS | PROVINCIA | CANTON | DISTRITO | LOCALIDAD |
| | Recorre desde Santa Elena hasta Bustamante Abajo | 9°46'6.46"N 84° 5'15.13"O | Limite Cartago- San José | Central-Desamparados | Corralillo- Frailes | Santa Elena |
| | DESCRIPTOR | | | | | |
| | Revolución del 48- Refugios- Río Candelaria | | | | | |
| | DESCRIPCIÓN | | | | | |
| | El río Santa Elena fue utilizado como refugio para aquellos que no querían tomar partido en los enfrentamientos armados, o que por el contrario tenían por sus vidas al haber contribuido significativamente en la realización de la revolución, facilitando el financiamiento, provisiones o con algún otro servicio. (Ceciliano, H., 2011) | | | | | |
| | MAPA | | | FOTO | | |
| |  | | |  <p>Foto: Cauce del Río Santa Elena, a la altura de Puente Negro Quirós, N. 2011</p> | | |



Gestión de iniciativas de producción agroecoturísticas sostenibles en la parte alta de la Cuenca del Río Candelaria Inventario turístico e histórico

Referencias

Aguiluz, E. (s.f) *Marcial Aguiluz Orellana 1915-1986*. Disponible en: <http://www.elespiritudel48.org/bio/bio28.htm> Consultado: 31/8/2011

Asociación de pequeños hoteles de Costa Rica (s.f) *Atracciones: Valle de Santa María de Dota*. Disponible en:

http://www.smallhotelscostarica.com/valle_central/sobre_la_zona.htm Consultado: 31/5/2011

Bar-Restaurante Lecos (s.f.) Disponible en: http://www.touristdirectory.net/content/index.php?option=com_content&task=view&id=709&Itemid=31

Consultado: 10/4/2011

Bustos, A. (2009) *Informe de trabajo de campo. Proyecto Gestión de iniciativas de producción agroecoturísticas sostenibles en la parte alta de la Cuenca del Río Candelaria*. No publicado. Universidad Estatal a Distancia.

Campo ferial, Festival La Lucha sin Fin (s.f) Disponible en: <http://luchasinfin.wordpress.com/> Consultado: 12/3/2011

Ceciliano, H. (2010) Entrevista Personal

Chichilla, L. (2011, junio 29) *Entrevista telefónica*.

Coffee & Cacao Lands (2009, junio 2). *Coffee & Lands: Travel and help/ Responsible Tourism*. Disponible en:

http://2.bp.blogspot.com/_KKAGO2JJHPg/SY0DT2gPKII/AAAAAAAAALo/3IU7DW3LZoQ/s1600-h/Dota+lodge.JPG Consultado: 15/6/2011

Consejo Internacional de Monumentos y Sitios (s.f) *Patrimonio arquitectónico*. Disponible en: <http://www.icomoscr.org/content/index.php/patrim-arquitect>

Consultado: 14/11/2011

Concejo Municipal de Desamparados (2011), *Acta Sesión No. 2-2011*. Disponible en: <http://www.munidesamp.go.cr/Documentos/actas/2011/0022011.pdf>

Consultado: 26/11/2011.

Coopesantos R.L (s.f.) *Coopesantos comenzará a generar Energía eólica*. Disponible en: <http://www.coopesantos.com/contenido/articulo/coopesantos-comenzará-a-generar--energía-eólica.html>

Consultado: 15/6/2011

Cordero, M. (2011, junio 29) *Entrevista telefónica*.

Djagri (2009, diciembre 16). *Dota*. Disponible en: <http://www.skyscrapercity.com/showthread.php?t=1012501&page=2> Consultado: 16/7/2011

Elizondo, L. (2011, febrero 9) Entrevista Personal



Gestión de iniciativas de producción agroecoturísticas sostenibles en la parte alta de la Cuenca del Río Candelaria
Inventario turístico e histórico

Escuela de Santa María de Dota. Cuartel General del Ejército de Liberación General. 1948. (s.f.) Disponible en: <http://www.elespiritudel48.org/gc/gc50.htm>
Consultado: 28/11/2011

Fernández, R. (2010, noviembre 22) 2010- San Cristóbal Norte- Disponible en: <http://explorecr.blogspot.com/2010/11/2010-san-cristobal-norte.html>
Consultado: 4/8/2011

Guías Costa Rica (s.f.) Parque Nacional Tapantí-Macizo de la Muerte. Disponible en: <http://www.guiascostarica.com/area71.htm> Consultado: 20/4/2011

Herrera, W. (s.f.) Zona protectora Río Navarro y Río Sombrero. Disponible en: http://www.1-costaricalink.com/costa_rica_parks/navarro_sombrero_rivers_protected_areas_esp.htm Consultado: 20/4/2011

Home Stay Experience (2009). Disponible en: <http://www.tarrazucoffeetour.com/homestay.html> Consultado: 14/6/2011

Hotel Palenque Tarrazú (2010, noviembre 9), Álbum Cabinas y habitaciones. Disponible:
<http://www.facebook.com/photo.php?fbid=141322445917286&set=pu.141314399251424&type=1&theater> Consultado: 4/5/2011

Hotel Palenque Tarrazú (s.f.) Sitio oficial <http://www.hotelpalenquetarrazu.com/> Consultado: 4/5/2011

Instituto Costarricense de Turismo (s.f.)
www.visitcostarica.com/%2Fict%2Fbackoffice%2FtreeDoc%2Ffiles%2F222D_Atractivos_Tur%25C3%25ADstico.xls&ei=HjPUTo7AKoHi0QGan5WeAg&usg=AFQjCNHKerScjTF5DU_gLVP-3sh3AxT9g Consultado: 16/7/2011

Instituto Costarricense de Turismo (s.f.) Plan de desarrollo turístico para la Zona de Los Santos. Disponible en:
http://www.visitcostarica.com/ict/backoffice/treeDoc/files/PGUT%20-Sector%20Zona_de_los_Santos.pdf Consultado: 26/3/2011

Instituto Costarricense de Turismo (2009) Plan de desarrollo turístico Valle Central- Sector Intermontano. Disponible en:
http://www.visitcostarica.com/ict/backoffice/treeDoc/files/0397_Plan%20Valle%20Central%20Sector%20Intermontano%20FINAL.pdf Consultado: 26/3/2011

La Vaca Flaca (s.f), Alojamiento. Disponible en: <http://www.fincavacaflaca.com/pag2.html> Consultado: 4/5/2011

Macheli Productos (s.f), Nuestros clientes. Disponible en: <http://productosmacheli.blogspot.com/p/nuestros-clientes.html> Consultado: 12/8/2011

Ministerio de Cultura y juventud (s.f) Escuela República de Bolivia. Disponible en:
http://www.mci.go.cr/temas_artes/patrimonio/cicpc/inmueblespatrimoniales/san_jose/dota/Esc_republica_bolivi.aspx Consultado: 10/8/2011

Monge, P. (2005). Análisis de los recursos turísticos del Cantón de León Cortes. Tesis de Graduación no publicada. Colegio Universitario de Cartago.



Gestión de iniciativas de producción agroecoturísticas sostenibles en la parte alta de la Cuenca del Río Candelaria Inventario turístico e histórico

Mora, O. (2011, junio 29) *Entrevista telefónica.*

Morales, R. (moralesroger@yahoo.com) (2011, julio 19) *Respuesta a consulta.* E-mail por: Quirós, N. (nathsqa@hotmail.com)

Navarro, T. (2011, junio 29) *Entrevista telefónica.*

Ortiz, J. (2011, junio 29) *Entrevista telefónica.*

Placa cerca de la tumba de Don Pepe (s.f) Disponible en: <http://www.elespiritudel48.org/gc/pp07.htm> Consultado: 31/8/2011

Placa en el parque de Santa María (s.f.) Disponible en: <http://www.elespiritudel48.org/gc/pp10.htm> Consultado: 10/8/2011

¿Qué es la Feria del Café? (s.f) Disponible en: <http://www.feriadelcafe.co.cr/blog/2011/01/10/que-es-la-feria-del-cafe/> Consultado: 12/4/2011

Quirós, L. (s.f.) *Guía para el turista, Macizo de la Muerte.*

Quirós, N. (2010). *Articulación y desarrollo de productos turísticos rurales comunitarios en el contexto del Bosque Modelo Reventazón.* Proyecto final de graduación no publicado. Universidad Estatal a Distancia.

Quirós, N. (2011) *Proyecto: Gestión de iniciativas de producción agroecoturísticas sostenibles en la parte alta de la Cuenca del Río Candelaria. Propuesta: "Ruta del 48: Proyecto turístico etnocultural en la cuenca alta del Río Candelaria"* Universidad Estatal a Distancia.

Ricoh, R. (2004) *Hacienda La Minita.* Disponible en: <http://www.laminita.com/ourfarm.htm> Consultado: 19/7/2011

Río Navarro Río Sombrero Costa Rica (s.f.) Disponible en: <http://www.costarica-nationalparks.com/rionavarroriosombreroprotectedzone.html> Consultado: 20/4/2011

Romero, E (2011, junio 2) *Cabinas y Chicharronera Restaurante Chiquiza.* Disponible en: <http://www.encuentra24.com/costa-rica-es/anuncios-casificados-negocios-servicios-servicios-varios-turismo/cabinas-y-chicharronera-restaurant-familiar-chiquiza/1098881> Consultado: 10/6/2011

Romero, E (2011, junio 29) *Entrevista telefónica.*

Sociedad agroindustrial San Cristóbal (s.f.) *Complejo histórico La Lucha Sin Fin.* Disponible en: <http://www.sancristobal.com/museo.htm> Consultado: 2/5/2011

Solano, A. (2008, marzo 28) *Iglesia San Cristóbal Norte.* Disponible en: <http://www.panoramio.com/photo/8926815> Consultado: 16/7/2011

Solís, S. (2010) *Proyecto: Gestión de iniciativas de producción agroecoturísticas sostenibles en la parte alta de la Cuenca del Río Candelaria. Propuesta: "Ruta del 48: Proyecto turístico etnocultural en la cuenca alta del Río Candelaria"* Universidad Estatal a Distancia.



Gestión de iniciativas de producción agroecoturísticas sostenibles en la parte alta de la Cuenca del Río Candelaria
Inventario turístico e histórico

Tiendas en Costa Rica (2009, agosto 14), Guía de compras. *Cabinas Cecilia*. Disponible: <http://www.tiendasencostarica.com/?s=Cabinas+Cecilia> Consultado: 4/5/2011

Tumba de Don Pepe. Junio 2002. (2002, Junio) Disponible en: <http://www.elespiritudel48.org/gc/pp04.htm> Consultado: 10/8/2011

Ureña, C. (2011, agosto 25) *Entrevista telefónica*

Ureña, E. (2011, agosto 25) *Entrevista telefónica*

Ureña, H. (2011, agosto 3) *Entrevista Personal*

Valle Verde Hotel, Spa & Restaurante. Sitio oficial www.valleverdespa.com Consultado: 4/5/2011

Vargas, E. (2011, junio 29) *Entrevista telefónica.*

Vargas, G. (2011, agosto25) *Entrevista telefónica.*

Vega, C. (2007). *Plan para la creación de una oficina de información turística para la zona de Los Santos y Zona Sur*. Tesis de Graduación no publicada. Colegio Universitario de Cartago.

Villegas, G. (s.f.) *Frank Marshall: El último soldado*. Disponible en: <http://www.elespiritudel48.org/docu/h120.htm> Consultado: 4/8/2011

Vistas de Coopedota (s.f) Disponible en: http://www.coopedota.com/index.php?option=com_morfeoshow&task=view&gallery=27&Itemid=68&lang=en Consultado: 29/5/2011